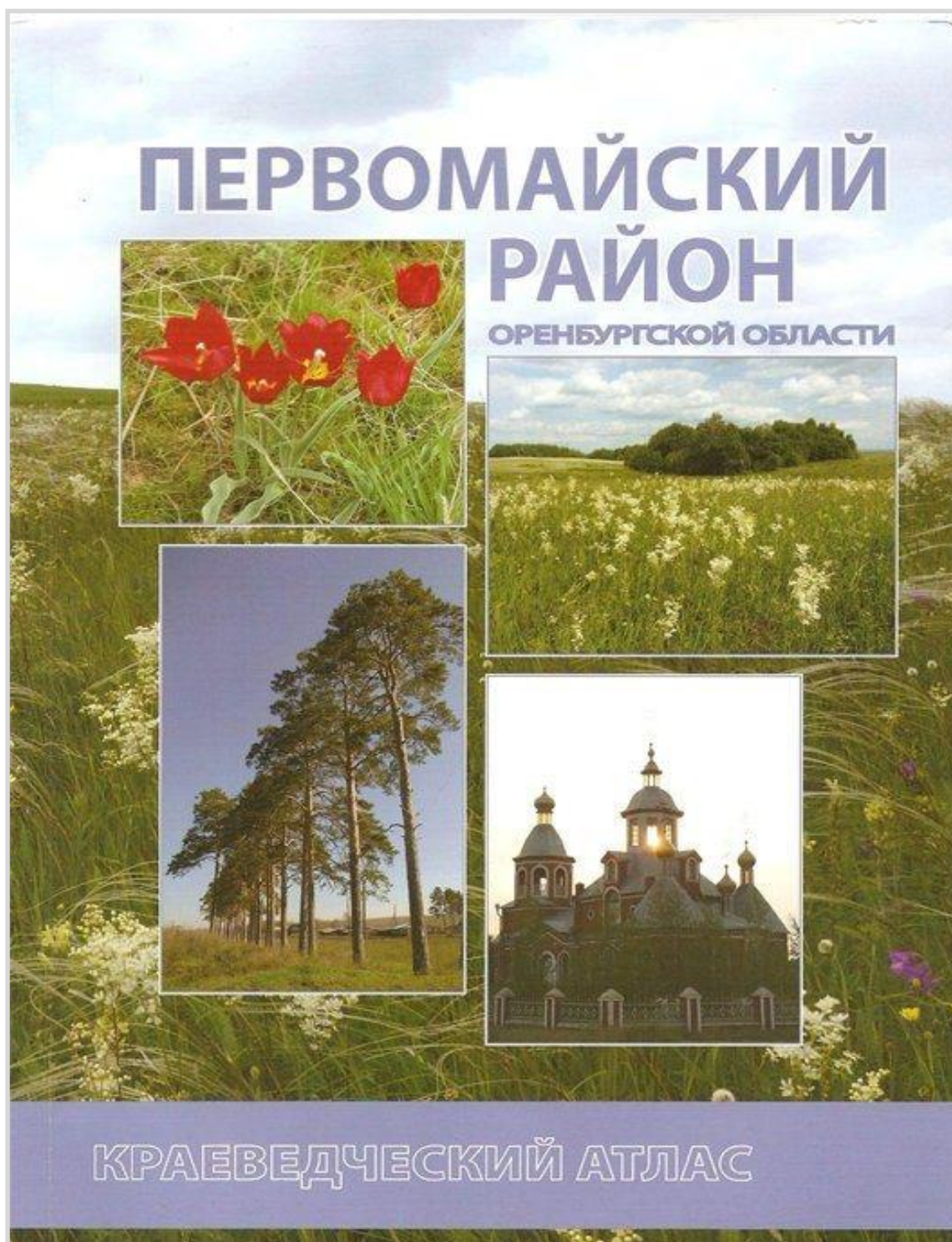


Муниципальное бюджетное учреждение культуры
«МЦБС Первомайского района»

Центральная
районная библиотека



п. Первомайский, 2008 г.



Географическое положение

Первомайский район расположен на крайнем юго-западе Оренбургской области. По своей площади это один из самых крупных районов Оренбуржья - 5,055 тыс. км² или 4,1% территории области. Наибольшая протяжённость с севера на юг - 87 км, с запада на восток - 108 км.

Первомайский район граничит с Самарской областью на западе, с Саратовской областью на юго-западе, с Курманаевским районом на севере, с Тоцким на северо-востоке, с Ташлинским на востоке и Республикой Казахстан на юге.

Первомайский район - один из немногих в области, границы которого проведены, преимущественно, по естественным рубежам: линиям водоразделов или руслам рек.

Северная граница района проходит по линии водораздела Самары и Чагана, восточная - по водоразделу Иртека и Чагана, западная совпадает с границей между Самарской и Оренбургской областями и проходит по плоскому междуречному плато между бассейном Большого Иргиза и Чагана. Лишь южная граница района - государственная граница с Республикой Казахстан идёт не по водоразделу, а по равнинам северной окраины Прикаспийской низменности, пересекая долину реки Чаган в её нижнем течении и долины уральских притоков Рубёжки, Быковки и Ембулатовки в их верховьях.

Крайние точки района имеют координаты: северная 52° 14' с.ш., 51° 34' в.д.; южная 51° 27' с.ш., 51° 40' в.д.; западная - 51° 47' с.ш., 50° 46' в.д.; восточная - 52° 02' с.ш., 52° 23' в.д.

Геология и рельеф

Территория района почти полностью принадлежит бассейну реки Чаган, которую ограничивают возвышенности: с севера - Общий Сырт, с запада - Синий Сырт, с юга - долина реки Урал. В геологическом строении основная роль принадлежит мезозойским отложениям - от красноцветных песчаников и глин нижнего триаса до палеогенового мела верхнего отдела меловой системы. Слои отложений мезозоя ступенчато погружаются к югу, в сторону Каспийского моря, местами они сброшены и опущены в грабены.

По характеру рельефа - один из самых равнинных районов области: значительную часть его территории занимают широкие разработанные речные долины, придолинные плакоры и слаборасчленённые водоразделы с плавными и мягкими формами рельефа.

На территории района находится самое низкое место в области - 27,6 м над уровнем моря - это урез реки Чаган южнее села Тёплого, на границе с Республикой Казахстан.


Высшая отметка района 245 метров, располагается в северной его части, на возвышенности Синий Сырт, на границе с Курманаевским районом, северо-западнее станции Тюльпан.

Ландшафты

В ландшафтном отношении территория распадается на три основные полосы широтного простира-ния. Северная полоса - приводораздельная, расположенная к северу от широтного участка долины Чагана, имеет холмисто-увалистый рельеф и сложена верхнеюрскими глинами и мергелями, среднеюрскими и нижнетриасовыми песчаниками, песками и мергелями с алевролитами, глинами. Абсолютные отметки колеблются от 150 до 230 м. Характерной особенностью этой части района является широкое разнообразие наибольших по площади лесных колков. По южным точкам их распространения можно провести границу распространения островных лесов степной зоны Общего Сырта.

Средняя широтная полоса южнее реки Чаган от его истока до районного центра и далее на крайнем западе района - это абсолютно безлесная плоскоувалистая меловая равнина, сложенная отложениями меловой системы.

Южная полоса охватывает аккумулятивные морские и озерно-аллювиальные равнины акчагыльского и неоген-четвертичного возраста. Они прилегают к современной аккумулятивно-аллювиальной равнине рек Чагана и Урала.



Климат

Основные черты климата района определяются его непосредственной близостью к полупустыням Северного Прикаспия. Климат характеризуется резкой континентальностью - жарким, сопровождающимся суховеями летом (средняя температура июля + 22° С, на крайнем юге +23°С), холодной и малоснежной зимой (средняя температура января -14°С) и незначительным количеством осадков, большая часть которых приходится на осенне-зимний период - 300-350 мм, но в последние пять лет наблюдается увеличение осадков до 400-450 мм, например, средняя сумма осадков 2000-2007 годов составила 422 мм, из которых 70% выпадали в октябре-марте. Недостаток влаги обусловлен не только малым количеством атмосферных осадков, но и интенсивным испарением - 850 мм. Сумма среднесуточных температур воздуха выше 10° составляет 28000°. Продолжительность безморозного периода 130-140 дней. При малоснежной зиме из-за сильных ветров залегание снежного покрова неравномерное, происходит сдувание его с более возвышенных мест в овраги и балки, поэтому большая часть степи остаётся или оголённой, или покрытой небольшим слоем снега.

Фенологический календарь

Уникальный материал по сезонной ритмике причаганской природы был собран местным краеведом-фенологом из села Шапошниково Н.С. Войтенкович.

В течение 62 лет (1922-1984 г.) он вёл кропотливые наблюдения за индикаторами фенологических явлений. В результате обработки этих данных А.А. Чибилёвым был составлен календарь природы района, который широко используется в современных учебниках и учебных пособиях.

ЯВЛЕНИЕ		Дата наступления
ВЕСНА	<i>Предвегетационный субсезон</i>	
	Грач, начало прилёта	11 марта
	Проталины, появление на ровных местах	28 марта
	Скворец, начало прилёта	26 марта
	Жаворонок, первая песня	26 марта
	Полный сход снежного покрова с полей	10 апреля
	<i>Субсезон весенней вегетации</i>	
	а) Начальный этап	
	Берёза бородавчатая, начало сокодвижения	18 апреля
ВЕСНА	Озимые, начало вегетации	15 апреля
	Журавль, начало прилёта	28 марта
	Яровые, начало сева	23 апреля
	б) Основной этап	
	Берёза бородавчатая, начало зеленения	27 апреля
	Клён остролистный, начало цветения	27 апреля
	Комары, массовое появление	23 апреля
	Ласточка деревенская, начало прилёта	30 апреля
	Тёрн, начало цветения	10 мая
	Кукушка, начало кукования	14 мая
	Кукуруза, начало сева	15 мая
	в) Завершающий этап	
	Черёмуха обыкновенная, начало цветения	12 мая
	Яблоня, начало цветения	12 мая

	Сирень обыкновенная, начало цветения	14 мая
	Перепел, первый крик («бой»)	21 мая
	Рябина обыкновенная, начало цветения	22 мая
ЛЕТО	Шиповник, начало цветения	28 мая
	Скворец, вылет птенцов из гнезда	2 июня
	Малина, начало цветения	3 июня
	Рожь озимая, начало колошения	9 июня
	Липа мелколистная, начало цветения	22 июня
	Рожь озимая, начало цветения	6 июля
	Смородина чёрная, начало созревания	7 июля
	Рожь озимая, восковая спелость	7 июля
ОСЕНЬ	<i>Субсезон осенней вегетации</i>	
	Берёза бородавчатая, начало осеннего расцветивания	21 сентября
	Берёза бородавчатая, полное осеннее расцветивание	30 сентября
	<i>Послевегетационный субсезон</i>	
	Берёза бородавчатая, конец листопада	12 октября
	Установление ледового режима на озерах и малых реках	15-20 ноября
	Установление устойчивого снежного покрова	3 декабря

Поверхностные воды

По территории района протекает около 20 рек и речек, но только шесть из них имеют постоянный водосток, на остальных уже в начале лета течение прекращается. Главной водной артерией Первомайского района является река Чаган - правый приток Урала.

Чаган - типичная река сухостепной зоны, протяжённостью 264 км. В летнюю жару превращается в цепочку плесов, соединённых слабыми протоками, имеет пойму у села Соболева шириной до 1 км и от одной до двух низких террас. Левобережные притоки - сезонные, маловодные, малочисленные; правобережные - Мартюха, Башкирка, Грязнушка, Балабанка, Таловая. Берут начало и протекают в своём верхнем течении, впадая непосредственно в Урал, - Рубёжка, Быковка, Ембулатовка. Наиболее крупные озёра - Таловские озёра (Большое, Широкое), Ляшевские озёра (Мартышкино, Кривое и Костюшкино), озеро Гай.


Почвы и растительность

С выделенными выше ландшафтными полосами на территории Первомайского района почти совпадают почвенно-растительные подзоны. Северная полоса - это разнотравно-типчаково-ковыльные степи на южных черноземах с островными байрачными лесками. В средней полосе преобладают типчаково-ковыльно-полюнные степи на солонцовых комплексах. Юг района занят полюнно-типчаковыми степями на темно-каштановых почвах. В связи с равнинностью ландшафта большая часть этих степей (особенно на плакорах и террасах) распаханна, а естественные ландшафты сохранились столь редко, что каждый фрагмент нераспаханных степей и каждый островок байрачного леса с пышно цветущими злаково-разнотравными опушками можно рассматривать как памятник первозданной природы.

Естественная степная растительность сохранилась на участке государственного заповедника «Оренбургский» в Таловской степи, а также по сыртовым увалам в верховьях Чагана и его притоков. Сыртовые лесные колки - это южные пределы распространения дуба черешчатого, липы мелколистной, малины лесной, терна колючего. В колках близ села Мирошкино единично встречается лещина.

За последние 15 лет в связи с резким сокращением нагрузки домашнего скота в растительном покрове степей возросла роль кустарников - поднялись заросли бобовника, спиреи, караганы, раkitника, степной вишни, которые, в свою очередь, создают благоприятные условия для увеличения степного и





лугового разнотравья. На территории района произрастают растения, занесённые в Красную книгу Российской Федерации, среди них тюльпан Шренка, василёк Талиева, рябчик русский, ковыль красный.

Район характеризуется одной из самой низкой в Оренбургской области лесистостью - менее 3%. Первомайский лесхоз организован в 1964 году, площадь земель лесного фонда в настоящее время составляет 11,2 тыс. га, из них около 9 тыс. га - это искусственные насаждения.

Примечательно, что достоянием российской лесной науки и практики стало выращивание лесных культур сосны оренбургским способом, впервые внедрённым в Первомайском лесхозе в 1972 году. Более двух третей века назад внедрил оренбургский метод выращивания лесных культур сосны в Первомайском районе его директор Борис Павлович Попов. За это время лесхозом освоено более одной тысячи гектаров песчаных земель под ценные насаждения сосны. И как следствие успеха были даны рекомендации по Оренбургскому способу создания лесных культур на тематической выставке ВДНХ СССР «Учёные Оренбуржья - народному хозяйству» директор лесхоза Попов Б.П., лесничий Галанова Л.М. и тракторист лесхоза Степанищев В.И. награждены бронзовыми медалями, а коллектив лесхоза удостоен Диплома второй степени. За внедрение этого способа в другие районы Оренбуржья бывший главный лесничий управления Буров Анатолий Иванович был награждён серебряной медалью ВДНХ СССР. В августе 1988 года на базе Первомайского лесхоза была проведена Всероссийская школа передового опыта по выращиванию культур сосны Оренбургским способом.

Для изучения опыта первомайских лесоводов сюда съехались директора и главные лесничие лесхозов, начальники отделов лесовосстановления областных управлений министерств, автономных республик степной зоны РСФСР. Возглавили съезд начальник главка лесовосстановления Министерства лесного хозяйства РСФСР Н.И. Шульгин и начальник Оренбургского управления лесного хозяйства Ю.А. Хренов.

Ознакомившись с технологией создания лесных культур Оренбургским способом на песчаных землях, участники школы передового опыта одобрили работу оренбургских лесоводов по облесению песков и рекомендовали шире внедрять этот способ на песчаных землях Заволжья и Зауралья.

Животный мир

Современный животный мир Причаганья, несмотря на коренные изменения среды обитания в связи с заселением и освоением региона, сохранил черты, характерные для фаунистического комплекса степной зоны. Полностью исчезли только дикие копытные животные (дикая лошадь и сайгак), которые замещены в экосистемах района домашним скотом.

Значительную часть животных юго-западного Оренбуржья составляют виды, способные жить как в степях, так и в лесах. Из млекопитающих к ним относятся волк, лиса обыкновенная, заяц-русак, барсук, горноста́й, хорь степной, ласка. Ближе к лесным колкам, зарослям кустарников, долинам рек держатся кабан, косуля, лось.


Типичным обитателем степных возвышенных мест является степной сурок. Основные колонии сурков расположены в западной части района: в верховьях рек Таловой, Балабанки и на междуречных сыртах вдоль границы с Самарской областью, а также в бассейне реки Башкирки. На степных пастбищах, залежах, пашнях обычны суслики - рыжеватый и малый. Самое многочисленное семейство млекопитающих района - хомяковые: обыкновенная полевка, степная пеструшка, хомяк, серый хомячок и хомячок Эверсмана. На открытых степных ландшафтах вдоль грунтовых дорог селится большой тушканчик. В поймах рек обитают бобр, водяная полевка и ондатра.


На участках нераспаханных степей и на старых залежах гнездятся дрофа (по предварительным оценкам в районе гнездится более 25-30 особей), стрепет (численность значительно колеблется по годам от 100 до 300 особей), журавль-красавка (15-20 пар), а также серая куропатка. Для степей характерны степной орел, курганник, а также мелкие соколы: кобчик, пустельга обыкновенная, режее - чеглок.

Вблизи водоёмов гнездятся огарь, чибис, большой кроншнеп, большой веретенник. Водоплавающая дичь представлена кряквой, чирком-свистуном, лысухой, нырками. На лиманообразных разливах по Чагану регулярно гнездится лебедь-шипун, а также серая, режее белая цапли.

Среди мелких воробьиных, населяющих открытые степи, наиболее многочисленны жаворонки.

Рептилии района представляют болотная черепаха, обыкновенный и водяной уж, степная гадюка, медянка, прыткая ящерица. Из земноводных обычны озерная лягушка, жерлянка, серая жаба.





В водоёмах бассейна Чагана представлена ихтиофауна уральского типа. Обычны сом, щука, карась, плотва, окунь, линь, язь, лещ, голавль, карп, сазан.

Основу энтомофауны района составляют типичные степные виды. Среди них внесенные в Красную книгу РФ - пчела-плотник, шмель степной, дыбка степная (реликтовый крупный кузнечик (7-8 см), ведущий засадный образ жизни подобно богомолу и питающийся другими насекомыми, не имеющий крыльев - не летает и не прыгает).

Природное наследие

В связи со слабой обнаженностью коренных отложений на водоразделах и в долинно-балочной сети район беден геологическими памятниками природы. О геологическом строении территории района можно судить преимущественно по немногочисленным горным выработкам. Так, в урочище Котлы близ поселка Фурманов старыми карьерами вскрыты известковистые песчаники верхнеюрского периода. Опорный разрез песчаных и глинистых отложений средней коры вскрыт в карьере Белые пески с западной стороны автотрассы Бузулук - Первомайский близ села Советское. В Соболевском карьере, на правобережье реки Башкирки, можно наблюдать опорный разрез апшерон-четвертичных галечников, суглинков, песков и глин. Ниже его вскрыта толща нижнетриасовых песков, песчаников и аргиллитов. Кроме того, в районе имеются карьерные разработки писчего мела: Рубежинский меловой карьер и Меловой карьер к истока Большого Чагана.

Первомайский район беден родниками, поэтому каждый ключ здесь на вес золота. На правобережье Чагана у райцентра из отложений нижнего триаса бьёт Первомайский родник. В бассейне реки Балабанки известны родники Мурзинский и Логашкин, дренирующие юрский водоносный комплекс.

В пойме Чагана у поселка Ляшево заслуживают особой охраны Ляшевские озёра. Самое крупное из них Мартышкино на правобережье, Кривое и Костюшкино на левобережье имеют в длину до 1 км и ширину плесов от 50 до 150 м. Озёра богаты рыбой (линь, карась, красноперка, язь, щука) и привлекают многочисленных водоплавающих птиц. Здесь регулярно гнездятся лебедь-шипун, большая белая цапля, а также лысуха, чомга, кряква, красноносый нырок и другие виды.

Еще одна группа пойменно-старичных озёр лиманного типа с плесами шириной до 150 м, а весной с зеркалом воды до 1 км в поперечнике расположена на правобережье Чагана в 1 км от села Таловое. Озера Большое и Широкое, имеющие большое воспроизводственное значение для водоплавающей дичи, привлекают для отдыха и гнездования лебедей; весной их насчитывается около 35 особей.

К этой же группе водно-ландшафтных памятников природы следует отнести мелководное, сильно зарастающее озеро Гай в долине речки Таловой в 3 км к юго-западу от села Шапошниково.

В качестве ландшафтно-рекреационного памятника природы выделено урочище Царское, расположенное на левобережье реки Чаган близ села Каменное. Оно представляет собой участок поймы реки Чаган с живописными озерами-старицами, плесами самой реки, лугово-лесными угодьями и старым заброшенным садом.


Характерные и типичные ландшафты сырцово-степного Чагано-Бузулукского междуречья представлены в урочище Котлы площадью 265 га. Здесь сохранился один из самых крупных участков целинной2 разнотравно-типчаково-ковыльной степи, покрытой старыми горными выработками строительного камня. Выработки и отвалы местами поросли березово-осиновыми колками.

Севернее Котлов на увалистом междуречье в 6,5 км к северо-востоку от посёлка Назаровка находится урочище Частые Колки. В состав этого комплекса входят 11 лесочков площадью от 2 до 9 га каждый. Колки состоят из насаждений березы бородавчатой, осины с примесью дуба черешчатого. Общая площадь урочища - 228 га, большая часть его занята высокоурожайными сенокосными угодьями местного лесхоза.

Интересное в ландшафтном, геоморфологическом и геоботаническом отношениях урочище Три Шишки расположено на водоразделе Чагана и Бузулука в 7 км к северу от села Мирошкино. Оно представляет собой сырцовый увал с тремя вершинами в виде шишек. Западный склон трехглавого увала украшают березово-осиновые с примесью дуба колки.

Склоны покрыты разнотравно-типчаково-ковыльной степью с зарослями степной вишни, шиповника, чилиги.





Обширные заросли караганы кустарниковой в Чилижной балке, впадающей в речку Большую Гусиху у поселка Курлин, площадью почти 170 га - самый крупный кустарниковый массив района. Он служит надёжным укрытием для многих видов птиц и млекопитающих.

В одной из ложин, впадающих справа в балку Большая Садомка, в 3 км к юго-западу от поселка Курлин находится обширная влажная луговина с крупной популяцией шпажника черепитчатого, или гладиолуса - долина Гладиолусов.

На территории Первомайского района находятся на южном пределе распространения многие виды флоры широколиственных лесов европейского типа. Так, самым южным форпостом липы мелколистной служит Липовый лес в 3,5 км к западо-юго-западу от поселка Пруды. Липовый лес площадью 10 га занимает верхнюю часть неглубокой балки, впадающей в Быковскую Башкирку.

Липняк также является своеобразным изолятом на южном пределе современного распространения этого вида, ближайшие подобные участки находятся от него в 50-60 км к северу и северо-востоку.

Интересна группа эталонных байрачных дубрав - Макарьев лес, урочище Большие Хутора и Большой Водяникин лес - на южном склоне Общего Сырта, расчлененном логами.

Макарьев лес у села Мирошкино - 13 га. Основу древостоя образует дуб в возрасте 65 лет, к нему примешиваются осина и береза.

Урочище Старые Хутора у села Сергиевка представляет собой сложное урочище, состоящее из байрачной дубравы, березово-осинового леса, зарослей степных кустарников (чилиги, спиреи степной, вишни, бобовника) и опушек с характерным лугово-степным разнотравьем. Общая площадь урочища 78 га, из них 21,3 га - лесопокрытая площадь.

Большой Водяникин лес у села Сергиевка расположен в глубоком разветвленном логу с родником, бьющим из юрских песков и конгломератов. Это также старовозрастные дубравы, в которых дубу сопутствуют осина и береза, а в подлеске преобладает крушина ломкая. Площадь объекта 21,6 га.

Еще один степной колок - Лисий лес - площадью 8,2 га объявлен генетическим резерватом на березу бородавчатую. Он расположен на вершине балки Сергиевка в 3,5 км к востоку от бывшего села Хрущёво.

В группе байрачных лесков на междуречье Чагана и Бузулука у поселка Фурманов выделяется урочище Терновое. Как видно из названия, оно отличается от других березово-осиновых колков зарослями терна колючего, относительно редко встречающегося в этой части Общего Сырта.

Высокими ландшафтно-эстетическими качествами обладает урочище Глубокое - байрачный березово-осиновый лес в узкой балке с крутыми склонами и родником, питающим ручей Каменка, который впадает слева в Большой Чаган у поселка Революционный.


Одним из самых крупных лесных памятников природы района является Большой Колок (Хмелев дол) - байрачная дубрава ленточного типа в верховьях речки Грязнушки. Большой Колок вытянут вдоль ручья более чем на 4 км и находится к северу от села Советское вдоль трассы Бузулук - Первомайский.


Среди лесных объектов района особый статус имеет Монастырский лес. В лесу сохранились следы развалин знаменитого Сергиевского монастыря, основанного в середине XVIII века, а также около одной трети площади занимают одичавшие насаждения очень крупноплодного терна (возможно, тернослива).

Замечательным лесокультурным памятником района и всего Оренбуржья является Назаровская сосновая аллея. Молодые сосны вместе с землей были привезены осенью 1856 года для усадьбы наказного атамана казачьего войска П.М. Назарова. Летом 1862 года к Назаровым приезжал писатель Л.Н. Толстой, который оценил сосновую аллею как «новшество в степи». В настоящее время в однорядной аллее сохранилось 32 сосны высотой 22-24 м и диаметром до 45 см.

Большое культурно-историческое значение имеет Аничкин сад (Аничкин). Он был заложен войсковым лесничим на левобережье Чагана в 4 км южнее села Озерное в 1870 году. В ныне заброшенном лесопарке сохранились остатки фруктового сада, а также культуры липы мелколистной, березы бородавчатой, ивы белой, тополя бальзамического. В лесопарке бывали русский певец Ф.И. Шаляпин (1891), писатель В.Г. Короленко (1900).

В 1970 году на опесчаненных почвах правобережного склона долины реки Чаган в 2 км к западу от села Сергиевка был заложен Сергиевский сосновый бор. Этот рукотворный лесной массив является образцом лесокультурных насаждений в тяжелых лесорастительных условиях южной степи. Кроме того, бор играет ныне важную противозерозийную роль. Еще один рукотворный сосновый бор создан у села Мирошкино.





Для сохранения эталонных степных природных комплексов юго-западного Оренбуржья большое значение имело создание в 1989 году государственного заповедника «Оренбургский» - участок «Таловская степь».

Таловская степь

В 1989 году в связи с организацией государственного степного заповедника «Оренбургский» в состав был включен участок типчаково-ковыльных и полынно-ковыльных степей в верховьях реки Таловой и её притока Малой Садомки площадью 3200 га. Выбор участка и обоснование организации заповедника в Первомайском районе были выполнены в 1987-1988 годах А.А. Чибилёвым. До 1988 года на этом участке осуществлялся умеренный выпас овец, лошадей и крупного рогатого скота, находились летние стоянки овец с водопойными прудами, вблизи которых наблюдалась сильная пастбищная деградация почв и растительности.

Равнина слегка наклонена к западу, видим, в соответствии с наклоном известнякового пласта. Обширная распаханная водораздельная равнина краем заходит на заповедный участок с севера в районе тригопункта с уже упомянутой отметкой 198,9 м.

Занимающие большую часть заповедного участка долины малых временных водостоков (балки) имеют большую ширину и пологие склоны. На отдельных участках крутизна их повышается, например, в приводораздельной части правого склона балки Малая Садомка. Повышенная крутизна склона в данном случае объясняется геологическими причинами: здесь склон срезает наиболее устойчивый пласт пород - известняков верхнего мела, который и образует уступы. В остальных местах балки врезаются в довольно однородные податливые к размыву (мягкие) породы и поэтому их склоны однообразно пологи. Мягкость горных пород определяет мягкость линий рельефа участка.

Гидрографическая сеть участка представлена верховьями рек Малая Садомка и Таловая. Однако в пределах заповедника они не имеют постоянного течения. Все водотоки степи пересыхают к 15-20 мая и летом функционируют лишь во время значительных ливней. На южной окраине участка имеется загложший родник, других проявлений грунтовых вод в Таловской степи нет.

Почвообразующими породами на большей части Таловской степи являются засоленные морские глины аптского яруса нижнего мела. Участок расположен в зоне перехода от южных черноземов к темно-каштановым почвам. На плакорных и приплакорных территориях сформировались черноземы южные, остаточные солонцеватые, карбонатные. Они отличаются малым содержанием гумуса (менее 4%), средней мощностью (коло 45 см), глинистым составом. Центральная, большая часть Таловской степи занята солонцами каштановыми. В слое 30-50 см для них характерно сильное хлоридно-сульфатное засоление. Кроме того, по днищам неглубоких ложин развиты намытые почвы, а по оврагам - смыто-намытые почвенные комплексы.


Для большей части Таловской степи характерны комплексные полынно-злаковые солонцеватые степи. В составе долинно-балочного типа местности выделяются урочища прибалочных склонов с солонцово-степной растительностью, а также ложины и днища балок с разнотравно-злаковой и полынно-кустарниковой растительностью. В южной и западной частях Таловской степи выделяются заросли степных кустарников.


В растительном покрове участка прослеживается зависимость распределения типов растительности от рельефа, условий увлажнения и степени засоленности. Основная часть степных склонов занята комплексной растительностью, состоящей из чернополынной и полынно-шерстистогрудничево-типчаковой ассоциации. Весной, до середины мая, здесь наблюдается массовое цветение тюльпана Шренка, создающего красочный разноцветный аспект.

К середине июня большая часть Таловской степи выгорает и приобретает вид пятнистой степи, где светлые тона полынно-шерстистогрудничево-типчаковой ассоциации чередуются с темными пятнами чернополынников.

Места близкого залегания грунтовых вод и лучшего увлажнения заняты зарослями степных кустарников. Основным видом здесь является карагана, или чилига. Ей сопутствуют спирея городчатая, бобовник, изредка - жимолость татарская. В травянистом ярусе преобладают костер, типчак, хатма тюрингенская, пустырник, василек русский.

Помимо названных ассоциаций по ложбинам, а также на окраинах плакоров сохранились фрагменты типчаково-ковыльных степей с разнотравьем. Здесь доминируют ковыль красный, тысячелистник благородный, типчак, а также ирис низкий, рябчик русский, тюльпан Шренка.





Относительное однообразие ландшафтных условий Таловской степи обусловило формирование здесь устойчивого степного зоокомплекса с небольшим количеством видов. На участке обитает 17 видов млекопитающих. Из них наиболее характерны норные грызуны: сурок степной, пеструшка степная, суслик малый, тушканчик большой. В зарослях степных кустарников и по оврагам обычны пищуха степная, ёж обыкновенный, корсак, лиса, барсук, заяц-русак, хомяк обыкновенный. Заповедный участок постоянно посещают косули и кабаны.

В Таловской степи установлено гнездование 20 видов птиц. Среди них наиболее характерны лунь степной, лунь луговой, перепел, жаворонок полевой (реже - жаворонок черный и белокрылый), чекан луговой, каменка обыкновенная, овсянка желчная и садовая.

Для Таловской степи отмечена наивысшая в оренбургских степях плотность гнездования орла степного, стрепета, журавля-красавки. Изредка встречается дрофа.

На весеннем и осеннем пролетах, а также на летовках в Таловской степи установлено 25 видов птиц. Среди них - лебедь-шипун, коршун черный, ворон, цапля серая и другие. Из рептилий обычны гадюка степная и ящерица прыткая.

С окружающими степными ландшафтами Таловская степь связана неширокими степными коридорами вдоль балок и долин. С запада она почти на всем протяжении окаймлена пашней.

В то же время имеются хорошие предпосылки для расширения заповедного участка в восточном и южном направлениях в сторону Самарской, Саратовской и Уральской областей, в результате чего, общая площадь заповедной степи может быть доведена до 10,0 тыс. га.

Археологическое наследие

Первомайский район обладает значительным археологическим наследием: на его территории зафиксировано более 100 памятников археологии, представленных в основном курганными могильниками эпохи бронзы, раннего железного века, средневековья; также имеются захоронения кипчакского, золотоордынского и ногайского времён. Памятники охватывают продолжительный период от раннего бронзового века (III тыс. до н.э.) до позднего средневековья (XV-XVI вв.). Это связано с тем, что территория района с глубокой древности служила своеобразным коридором, по которому с востока на запад и обратно двигались многочисленные степные племена и народы. Кроме того, многочисленность памятников кочевых скотоводов в Первомайском районе обусловлена наличием обширных равнинных пастбищ, возможностью тебеневки в зимнее время.


Несмотря на наличие большого количества памятников археологии, Первомайский район в археологическом отношении изучен недостаточно. Археологические раскопки на его территории проводились один раз - в 1989 году. Экспедиция Оренбургского педагогического института под руководством Н.Л. Моргуновой при участии С.В. Богданова и М.А. Турецкого предприняла раскопки курганного могильника у села Каменное. К сожалению, материалы раскопок двух курганов могильника оказались мало информативны.


В настоящее время на территории района 83 объекта археологического наследия поставлены на учёт и охрану в соответствии с действующим законодательством.

История заселения района

Впервые территория современного Первомайского района упоминается в письменных источниках раннего средневековья - в записках арабского путешественника Ахмеда ибн-Фадлана, секретаря посольства багдадского халифа Джафара ал-Муктадира в страну волжских булгар. В его записях впервые упоминается река Джаха - Чаян. Посольство багдадского халифа пересекло юго-западную часть района, проехав по древнему караванному пути, связывающему Ближний Восток и Среднюю Азию с Поволжьем. В это время здесь кочевали племена печенегов.

После распада Золотой Орды в заволжских степях образовалась Ногайская Орда. Своими кочевьями ногайцы занимали огромную территорию, но главными районами ногайских кочевий были бассейн реки Яика и левобережье Волги от её устья почти до Камы. Ногайцы также имели постоянные поселения, жители которых вели оседлый образ жизни, занимались земледелием и ремеслами.





Главным был городок Сарайчик на реке Яик (ныне село Сарайчиково Атырауской области Казахстана). По территории Первомайского района проходили торговые и посольские пути, связывающие Ногайскую Орду с Московским государством. По этим же дорогам на ногайские улусы совершали набеги волжские казаки, обосновавшиеся в районе Самарской Луки. После основания в устье Самары русского укрепленного городка волжские казаки подались в глубь ногайских кочевий и стали строить свои поселения на реке Яик. В 1591 году в официальных документах они уже именуются яицкими казаками. Так было положено начало Яицкому (Уральскому) казачеству.

В начале XVII века ногайцев со своих кочевий вытесняют новые пришельцы с востока - калмыки. Они расселяются в междуречье Волги и Яика вплоть до реки Самары, а яицкие казаки окончательно занимают территорию вдоль среднего и нижнего течения реки Яик.

Согласно народному преданию, в это время яицкие казаки получают от царя Михаила Фёдоровича «владенную грамоту» на реку Яик от вершин до устья. Основным источником доходов казаков являлось рыболовство на Яике (Урале), а также торговля и участие в военных походах.

В 1744 году была образована обширная Оренбургская губерния, включившая в свой состав и земли яицких казаков. В этот период территория Первомайского района была заселена слабо, население было немногочисленно, так как яицкие казаки предпочитали селиться вдоль реки Яик, где в правление первого оренбургского губернатора И.И. Неплюева было основано 7 крепостей и 14 форпостов. В 1755 году прапорщик геодезии Иван Красильников по заданию И.И. Неплюева и при активном участии Петра Ивановича Рычкова составляет «Ландкарты, или чертежи географические Оренбургской губернии».

На одной из них значатся следующие населённые пункты, расположенные в Причаганье: зимовье Отсад Чуваской (ныне пос. Чувашинский Приурального района Западно-Казахстанской области Казахстана), зимовье Красный Колок (ныне с. Красное), Святой Бугор (курган недалеко от с. Озерное), зимовье Чеганское (теперь пос. Ляшев) и зимовье Солёное (сейчас пос. Ленинский).

Располагаются все эти объекты вдоль основного торгового тракта, соединявшего Яицкий казачий городок с городом Самарой. Кроме них, в степи находились зимовки, где некоторые казаки держали свой скот, постоянные дворы у дорог (по-здешнему - уметы), станы разбойников, которых у местного населения сложилось много легенд и преданий¹, а также раскольничьи скиты и монастыри, в которых спасались монахи-старообрядцы.


Интенсивное заселение земель по Чагану и Уралу началось во времена Екатерины II, которая после подавления пугачевского восстания щедро наделяла землей и поместьями верхушку дворянства и офицеров. В середине-конце XVIII века возникают новые хутора, многие из которых назывались по фамилиям их основателей: Назаров, Мансуров, Самаркин, Пальгов, Парамонов, Джирикин, Кучкин, Быков (Липовка), Колузанов (Чапурин, Пролетарский), Зайкин, Липилин, Пылаев Аничкин, Бокаушин, Кузьмин (Шапошников), Курлин, Ляшев, Лебедев, Фунтиков, Хрущев, Усов и другие. Многие из их числа давно уже исчезли с карты района.


С момента образования Оренбургского края и почти до конца XIX века территория района, входя в Уральское казачье войско, находилась в составе Оренбургской губернии и края. В 1830-1850 годах по границе казачьих пределов началось строительство приобщинских, то есть при Общем Сырте, форпостов. В их числе Царево-Никольский (1831 г.) и Мансуров (1856 г.).

В 1868 г. образована Уральская область, уже не подчинявшаяся Оренбургу, и две станицы - Соболевская и Красновская - составили второй округ Уральского казачьего войска, территория которого примерно в 1,4 раза была больше современной территории Первомайского района.

В середине XIX в. на территории Первомайского района существовало три старообрядческих монастыря: Гниловский, Ананьин (оба - женские) и Сергиевский (мужской). В Гниловском монастыре (около нынешнего села Советское) многие зажиточные уральские казаки обучали до замужества своих дочерей грамоте, пению и различным рукоделиям. Ананьин скит (в окрестностях с. Соболево) был невелик и не имел такого значения и популярности, как Гниловский.

Самым авторитетным монастырем считался Сергиевский, основанный в 1752 г. Располагался он примерно в 7 км к северу от нынешнего села Сергиевка, в лесу, который сейчас известен под названием Монастырский лес. Монахи Сергиевского скита имели землю, ветряную мельницу, возделывали сады и огороды. Внутри монастыря, на площади, стояла деревянная церковь, построенная «на 12-ти саженьях, с куполом и небольшой колоколенкой, увенчанной двумя осьмиконечными крестами... Она разделялась на три части: алтарь, главный храм, притвор и ещё закрытую паперть». Убранство культовых сооружений отличалось особым величием так как богатые уральские казаки не жалели денег для поддержания «истинной веры». За храмом находилось 25 тесно прилегающих друг к другу построек из жжённого кирпича, в которых жили иноки и старцы.





В 1850 г. здесь было келий на 62 человека. С юга, на въезде, стояли два небольших домика: лазарет и келерня. Первый предназначался для больных, а второй делился на четыре части: в трёх частях размещались настоятель скита и скитские попы, а четвёртая служила трапезной. За зданиями тянулись амбары, ледники, в особом помещении был колодец. В ските был введён строгий монашеский устав Фёдора Студитского.

С Сергиевским монастырём связано много легенд и преданий. Одно из них гласит, что у монахов Сергиевского монастыря была большая библиотека старопечатных и рукописных книг. Другая легенда связана с добычей монахами монастыря золота и чеканкой из него монет. В настоящее время на месте Сергиевского монастыря остались следы фундаментов строений, заваленные подземные кельи и насаждения фруктовых деревьев.

До 1835 г. на всей территории Уральского войска стояли лишь семь единоверческих церквей, а первый православный храм появился в 1950 г. На территории современного Первомайского района, входящего в ведение Соболево-Каменского округа Уральско-Самарской епархии служба велась в двух единоверческих церквях. Самым видным считался храм Вознесения Господня в Красновской станице (ныне село Красное). Его заложили в 1836 г. в центре станицы на народные деньги. Освящена была церковь только в 1846 г. и выглядела по тем временам необычно: храм был округлой формы, со сферическим куполом, центральный вход украшали массивные колонны, над ним высился шпиль с позолоченной маковкой.

В 1930 г. храм был закрыт, здание использовалось как складское помещение, а после оборудовано под мельницу, но в 2004 г. церковь Вознесения Господня в селе Красное вновь возрождается - проводятся реставрационные работы, и с 2007 г. возобновлены церковные богослужения.

Кроме этой церкви на территории района в дореволюционные времена существовали ещё четыре храма: в пос. Ленинское (бывшее село Грязное) - а честь Ильи Пророка, в с. Революционное (бывшее Никольское) - в честь святителя Николая, в с. Соболево - в честь иконы Пресвятой Богородицы «Знамение», в с. Озерное находилась Спасо-Преображенская церковь. В 1911 г. в с. Мансурово началось строительство православной часовни.

До 1917 г. станицы, хутора и посёлки, расположенные на реке Чаган и его притоках, входили в состав второго округа Уральского казачьего войска. Уральские казаки провиантом и боеприпасами обеспечивались за счет казны. Основным источником дохода являлось рыболовство на Урале. Кроме того, казаки сажали огороды, разводили сады и бахчи. В XIX в. одной из главных отраслей казачьего хозяйства становился хлебопашество/

Издавна эти места славилась садами. Войсковой сад на Чагане давал по 30-40 тысяч пудов яблок. Чаганские яблоки получили известность своим отменным вкусом: в 1900 году на Всемирной Парижской выставке они удостоились золотой медали. Садоводством в наших местах занимался известный опытник-мичуринец Н.С. Войтенкович из села Шапошниково, который имел свой опытный участок и создавал новые сорта различных культур.


В 1874 г. срок службы уральским казакам установили в 20 лет: 2 года - в подготовительном отделе, 12 лет - строевая служба, 6 лет - в запасе с исправным содержанием коней и снаряжения.

Казаки Уральского войска принимали участие в Первой мировой войне: было создано большое количество воинских частей - 9 конных полков, 1 артиллерийский дивизион, 2 батареи. Многие казаки за доблесть в боевых действиях были награждены медалями и орденами. Возвращавшиеся с фронта казаки принесли домой известие о свержении царского правительства. 5 января 1918 г. в Соболевской станице была провозглашена Советская власть. Активное участие в этом принимал кавалер четырёх Георгиевских крестов Сергей Филиппович Елагин.

2 марта 1918 г. казаки захватили город Уральск, свергли Советскую власть и провозгласили Войсковое правительство. К концу 1918 г. Красная Армия накопила достаточную мощь, чтобы начать наступление на Уральск. В ноябре 1918 г. станица Соболевская, хутор Мирошников и форпост Гниловской (ныне село Советское) с боями были взяты красными. В январе 1919 г. в Уральск вошли 22-я и 25-я дивизии, и в Уральске установилась Советская власть. Весной казаки блокировали город, и началась многодневная осада Уральска.

7-9 июля 1919 г. районе села Озёрного полки Чапаевской дивизии разбили казачьи части, в результате чего была снята 72-дневная осада г. Уральска и установлена Советская власть во всех населённых пунктах Первомайского района.





После Гражданской войны на территории района действовали отряды Серова, Фёдорова, Аистова, Абоимова, Сапожкова, которые разоряли хозяйства, грабили продотряды, убивали сторонников Советской власти и сельских активистов.

Коллективизация. Первое советское сельскохозяйственное предприятие - совхоз Ленинской было организовано в 1919 г. на базе помещичьей усадьбы в пос. Лебедев. Вскоре после этого, на месте имения богатых казаков Аничихиных была создана коммуна «Луч свободного труда».

Создание района. После окончания Гражданской войны Красновская и Соболевская волости, как и вся территория Уральского казачьего войска, вошли в состав Киргизской АССР, в июне 1928 г. из них был образован Тёпловский район в составе Уральского округа Казахской АССР. Границы района в то время были намного больше: он включал в себя и сегодняшний Приуральный район Казахстана. На территории района, площадью 8339, 5 кв. км. находилось 108 населённых пунктов.

В 1935 г. Тёпловский район был реорганизован: большая часть его территории вошла в состав вновь образованной Оренбургской области. Площадь района составила 5 005 кв. км., в составе осталось 54 населённых пункта. В связи с тем, что село Тёплое оказалось на границе района и часто затоплялось паводковыми водами, было принято решение о переносе центра района. В 1957 г. началось строительство нового посёлка, который в 1962 г. становится новым районным центром - посёлок Первомайский. 21 мая 1962 г. вышел указ Президиума Верховного Совета РСФСР о перенесении центра и переименовании Тёпловского района в Первомайский. В современных границах Первомайский район существует с 1965 г.

Центральная усадьба совхоза «Рубежинский» (первые 20 лет назывался «Каргала») создавалась на пустом месте, в голой степи. Весной 1929 г. сюда прибыли первые строители. Был создан совхоз из 7 отделений с общей площадью 76500 га. В 1930 г. в совхозе построили машинно-тракторные мастерские, рядом электростанцию, кирпичный завод, вскоре отстроили клуб, маслозавод, столовую, завезли американскую сельскохозяйственную технику. Осенью 1930 г. открыли курсы, 450 человек получили специальность шоферов и трактористов.

В 1933 г. при Рубежинском политотделе стала выходить газета «Сталинец» - первая газета в Первомайском районе.

Основной упор при создании совхоза делался на производство зерна, затем стали развивать и животноводство. К 1941 г. на фермах «Рубежинского» находилось 2950 голов крупного рогатого скота, автопарк насчитывал 59 тракторов, 23 комбайна, 12 автомобилей.

В 1929 г. в с. Мирошкино создан колхоз «Красный Октябрь», а в п. Малочаганске - колхоз «Широкая степь», затем они объединились, новый колхоз получил имя Ленина. В 1932-1933 гг. в колхозе появились первые автомобили, трактора, чуть позже комбайны. В это же время строилась Соболевская МТС, где были открыты учебные курсы, на которых готовили шоферов и механизаторов.

В годы Великой Отечественной войны на фронт ушли 5174 жителя района. Из них 2557 не вернулись домой, многие стали кавалерами орденов и награждены медалями. Высокое звание Героя Советского Союза получили уроженцы района И.М. Дьяченко и Г.В. Наумов.


После войны в Первомайском районе жили Герой Советского Союза А.Г. Батурин и полный кавалер ордена Славы Г.В. Тюляев.


Целина. В 1953 г. советским правительством принимается решение об освоении целинных и залежных земель. Одним из важных районов освоения стала Оренбургская область. Сюда направлялись сельскохозяйственная техника и люди из центральных районов страны. Только в 1954 г. в совхозе «Рубежинский» прибыло 75 человек из Рязанской области, 30 человек - из Подмосковья. В ходе освоения целины в Тёпловском районе было распахано 130 тыс. гектаров земли. В итоге в 1956 г. был получен первый целинный хлеб.

В 1957 г. сразу 17 жителей района получили орден Ленина, а директор Соболевской МБС Г.П. Шукшин - звание Героя Социалистического Труда.

В 1960-1970-е гг. Первомайский район превращается в одну из главных житниц Оренбуржья. Например, в 1970-е гг. совхоз «Рубежинский» ежегодно производил 250 тыс. центнеров зерна, 5 тыс. центнеров мяса, 35 тыс. центнеров молока. Многие первомайцы за выдающиеся трудовые успехи были награждены орденами и медалями, а Е.Н. Манин, В.Н. Кособуцкий и А.Н. Кольцов получили звание Героя Социалистического Труда.

Непродолжительное время в середине 60-х годов в п. Рубежинский проживал Герой Советского Союза Павлов Василий Александрович.





В 1980-е гг. Первомайский район превращается из аграрного в аграрно-промышленный. 29 декабря 1981 г. через железнодорожную станцию Тюльпан прошёл первый поезд: началась эксплуатация железнодорожной ветки Погромное - Пугачёв. В последние годы грузоперевозки на этой ветке возрастают в связи с ростом товарооборота между Российской Федерацией и Республикой Казахстан.

В 1970-1980-е гг. на территории Первомайского района была открыта целая группа нефтяных и газоконденсатных месторождений, в середине 1980-х гг. началось их промышленное освоение. Первую эксплуатационную скважину забурила бригада мастеров В. Сторожука и С. Афанасьева. В 1985 г. было образовано НГДУ «Южоренбургнефть». 23 июля 1987 г. первая первомайская нефть пошла на переработку. Освоение полезных ископаемых дало новый толчок для развития социальной сферы района, повышению уровня жизни его жителей.

Экономико-географическое положение

Административным и экономическим центром района является посёлок Первомайский, расположенный на трассе Бугульма-Уральск, в 360 км от областного центра - Оренбурга, сообщение с которым осуществляется по автодороге, от Самары удалён на 230 км и от Бузулука - на 114 км. В состав Первомайского района входят территории 16 муниципальных образований сельских поселений (сельсоветов). В 58 населённых пунктах района проживает более 29 тыс. человек.

Район занимает пограничное выгодное экономико-географическое положение - располагаясь на стыке четырёх административных образований Российской Федерации и Республики Казахстан - Оренбургской, Самарской, Саратовской (Российская Федерация) и Западно-Казахстанской (Республика Казахстан) областями.

Протяженность границы Первомайского района с Республикой Казахстан оставляет 232 км. Существуют два пункта пропуска: международный автомобильный пункт пропуска «Маштаков» и автопереход «Тёплое».

По территории района проходит дорога Бугульма-Бугуруслан - Бузулук-Уральск. На крайнем северо-западе района находится железнодорожная станция Тюльпан, расположенная на ветке Погромное - Пугачёв. На крайнем юго-западе проходит автодорога международного значения Самара - Уральск. Район испытывает социально-экономическое тяготение к городу Бузулуку.

Транспортная сеть представлена автомобильным и железнодорожным транспортом, обеспечивающим работу всех отраслей экономики.

В районе имеются месторождения нефти, горючих сланцев, газа, фосфоритов и строительного сырья.

Район располагает большими запасами нефти, газа и конденсата. Крупнейшими месторождениями являются эксплуатирующиеся многопластовые Зайкинское нефтегазоконденсатное (занимает правобережье реки Грязнушка, в северной части находится посёлок Ленинский) - в 1982 году получена первая нефть с глубины 5 тысяч метров и Росташинское нефтяное (занимает среднюю и нижнюю часть долины Башкирка).

Разведаны несколько более мелких нефтяных месторождений - Мирошкинское, Вишневское, Зоринское, Конновское, Давыдовское, Пролетарское, и газовых - Тёпловское, Долинное и Уральское.

Первомайский район располагает также крупнейшими в области залежами горючих сланцев в верхнеюрских отложениях - Рубежинское и Фитальское месторождения. Рубежинское месторождение горючих сланцев занимает междуречье рек Чаган, Быковка, Рубежка и Ембулатовка. Фитальское месторождение вместе с продолжающим его к югу Чилижским участком составляет широкую сланценосную полосу вдоль западной границы района. Месторождение продолжается в западном направлении в Самарскую область.

Над горючими сланцами, среди пород вскрыши, залегают прослои желваковых фосфоритов позднеюрского периода.

Район располагает большими запасами кирпичных глин (Соболевское, Рубежинское, Тёпловское, Чаганское и Красновское месторождения).





Промышленность

Промышленность района представлена топливной промышленностью (отрасль нефтедобывающая), на долю которой приходится 99,2% объема промышленного производства. На территории района ведут добычу нефти и газа ОАО «Оренбургнефть» (одно из старых динамично-развивающихся предприятий на территории района), ООО «Татнефть-Северный», ООО «Живой источник».

Уменьшение добычи нефти на территории района в последние годы связано, прежде всего, с естественным истощением старых месторождений.

С 2000 года ОАО «Оренбургнефть» стало работать в составе Тюменской нефтяной компании, что открыло оренбургским нефтяникам новые возможности для внедрения самых передовых технологий в нефтедобыче, в сфере промышленности и экологической безопасности.

В настоящее время ОАО «Оренбургнефть» ведёт буровые работы на Пролетарском, Давыдовском и Конновском месторождениях, разведочные работы на Вишневском месторождении.

Увеличение добычи нефти предприятиями планируется достигнуть в основном за счет открытия новых месторождений и залежей нефти в пределах разрабатываемых площадей, внедрения новых технологий воздействия на продуктивные пласты.

На территории района проложено около 800 км газопроводов. Уровень газификации составляет 98%.

Транспортная система района представлена автомобильным и железнодорожным транспортом, которые обеспечивают бесперебойную работу во всех отраслях экономики района.

Сельское хозяйство

Сельскохозяйственная специализация района - зерновая и мясо-молочная.

Растениеводство. Основные зерновые культуры - яровая и озимая пшеница, яровой ячмень, просо, подсолнечник на маслосемена.

Производством сельскохозяйственной продукции на территории района занимаются 18 крупных и средних сельскохозяйственных предприятий (СПК «Авангард», ССПК «Никольское», СПК «Мирошкин», СПК им. Фурманова, ООО «Сергиевское», ООО «Курлинское» и др.), 95 крестьянско-фермерских хозяйств и личные подсобные хозяйства. В сельской местности проживает 77,4% всего населения, в аграрной сфере занято 24,8% трудоспособного населения района.


Сельхозпредприятия различных форм собственности имеют общую земельную площадь 487,8 тыс. га. Сельхозугодия занимают 469,2 тыс. га, из них 265,7 тыс. га пашни, 17,2 тыс. га сенокосов и 185,9 тыс. га пастбищ. Площадь зерновых культур оставляет 76,6 тыс. га. В животноводстве содержится 19,7 тыс. голов крупного рогатого скота, в том числе 9,2 тыс. голов коров, свиней - 5,4 тыс., овец - 14,0 тыс. голов.


Производство картофеля и овощей сосредоточено в основном в личных подсобных хозяйствах населения.

Животноводство. В животноводстве ведущей отраслью является мясо-молочное скотоводство, дополнительное - свиноводство. В настоящее время приостановлено снижение поголовья крупного рогатого скота, свиней и наблюдается тенденция увеличения, в том числе за счёт средних хозяйств и личных подсобных хозяйств. Поголовье овец сократилось в сельскохозяйственных предприятиях, но сохранило положительную тенденцию в личных подсобных хозяйствах.

Производство мясо-молочной продукции ежегодно увеличивается. В 2008 г. произведено молока 3,2 тыс. т. (надой на фуражную корову 2313 кг) и мяса 1,1 тыс. т. Основной проблемой в развитии животноводства остаётся реализация продукции, особенно мяса - перерабатывающие предприятия не справляются с объёмами поступающей продукции, цена закупки не покрывает затрат на производство.

В целях увеличения производства сельскохозяйственной продукции и улучшения финансового положения сельхозпроизводителей на территории района активно реализуется приоритетный национальный проект «Развитие агропромышленного комплекса», направленный на стимулирование малых форм хозяйствования (крестьянско-фермерские и лично-подсобные хозяйства) и ускоренное развитие животноводства. В рамках проекта банками выдано 343 кредитов личным подсобным хозяйствам на сумму 35,6 млн. рублей. При участии и поддержке районной администрации создан кредитный кооператив





«Фермер». Опыт создания кооператива изучен специалистами Министерства сельского хозяйства для распространения на других территориях Оренбургской области и Российской Федерации.

На Первомайской земле работало и работает множество славных тружеников. Знатные хлеборобы Оренбуржья и Герои Социалистического труда - Е.Н. Манин (бывший совхоз «Уральский»), В.Н. Кособуцкий (бывший колхоз «Красный колос»), А.Н. Кольцов (первый секретарь РК КПСС), Г.П. Шукшин (директор Соболевской МТС). Орденами и медалями отмечен труд механизатора А.А. Хайсанова (бывший совхоз «Уральский»), овцевода Б.Б. Рамазанова (бывший совхоз Тёпловский), механизаторов Ф.И. Рютина (бывший колхоз им. Степана Разина), И.И. Бибяева (бывший колхоз им. Московского гарнизона) и многих других тружеников полей и ферм.

Население

В настоящее время (на 1 января 2008 г.) в районе проживает 29 293 человек, в том числе в райцентре Первомайский - 6936.

Первомайский район состоит из 16 сельсоветов, включающих в себя 58 населённых пунктов.

В районе проживают представители многочисленных национальностей и этнических групп, в том числе русские - 64%, казахи - 22%, мордва - 4%, украинцы - 3%, татары - 3%.

В районе проживают два старейших жителя - Булаткалиева Базия, 1902 года рождения из посёлка Новостройка и Давлетьярова Майра, 1906 года рождения из посёлка Бокаушино.

Социальная защита

Система социальной защиты населения района представлена управлением социальной защиты и Комплексным центром социальной защиты населения, имеющим в своём составе 11 отделений, в том числе: пять отделений социальной помощи на дому для престарелых граждан и инвалидов, отделение социальной реабилитации инвалидов, отделение срочной социальной помощи на мобильной основе, социально-консультативное отделение, отделение по проблемам семьи, материнства и детства и два стационарных отделения - Дом милосердия для престарелых граждан и инвалидов и Социальный приют для детей и подростков, оставшихся без попечения родителей.

В системе социальной защиты населения работают 166 человек.

Здравоохранение


Сеть лечебно-профилактических учреждений района представлена: Центральной районной больницей, детской поликлиникой, пятью участковыми больницами, двумя фельдшерскими амбулаториями, 40 фельдшерско-акушерскими пунктами.


В системе здравоохранения работает 376 человек, в том числе 61 врач, имеющие первую и высшую квалификационную категорию, а также 315 медицинских работников со средним специальным образованием.

Образование и спорт

Система образования Первомайского района включает 52 общеобразовательные школы, в том числе 17 средних школ, 17 основных школ, 18 начальных и, кроме того, 26 дошкольных образовательных учреждений. Образовательное пространство представлено Домом детского творчества, четырьмя пришкольными интернатами, детско-юношеской спортивной школой с филиалами в территориях, профессиональным училищем № 65.

В районе восемь учителей имеют звание «Заслуженный учитель РФ». Среди них М.В. Абраменко, Г.Е. Резун, Т.И. Коннова, В.П. Боровский, В.И. Данилова, Л.П. Безуглова, Н.И. Коннова, Г.П. Фокина. Орденом «Знак Почёта» награждены Л.Ф. Самойленко, В.И. Данилова.





Спорт в районе представлен 46 коллективами физической культуры и спорта. К услугам населения представлено 101 спортивное сооружение (детско-юношеская спортивная школа, спортивный комплекс «Яик», ледовый спортивный комплекс «Первомайский»): спортивных залов - 24, плоскостных спортивных сооружений - 54, стрелковых тиров - 5, других спортивных сооружений - 18. Традиционными мероприятиями являются слёт туристов-краеведов, военно-спортивная игра «Зарница», районный фестиваль военно-патриотической песни «Долг. Честь. Родина».

Детско-юношеская спортивная школа открыта в 2000 г. и в настоящее время располагается в открывшемся в 2004 г. спортивном комплексе «Яик». Включает в себя пять отделений: волейбол, футбол, вольная борьба, настольный теннис, лёгкая атлетика. Под руководством педагогического коллектива, состоящего из 20-ти тренеров-преподавателей (с высшим профессиональным образованием - 14 человек, со средним профессиональным образованием - 6 человек), занимается более 600 учащихся в возрасте от 20 до 17 лет. Школа располагает стадионом с беговыми дорожками и футбольным полем, хоккейным кортом, спортивным залом для игровых видов спорта, тренажерным залом, залом вольной борьбы и прочими административно-хозяйственными сооружениями.

Детское движение в Первомайском районе представлено районной детской общественной организацией «Тюльпан» (член Федерации пионерских и детских организаций), объединяющей 3434 мальчиков и девочек. Главные цели организации - помощь в ориентации детей в системе социальных, нравственных, политических ценностях, реализация естественных потребностей детей и подростков в деятельности, познании и общении.

В районе успешно реализуется национальный проект «Образование». Победителями конкурса среди общеобразовательных учреждений, внедряющих инновационные образовательные программы, являются: 2006 год - МОУ «Фурмановская средняя общеобразовательная школа» (директор Данилова В.И.), 2007 год - МОУ «Озерновская средняя общеобразовательная школа» (директор Кузембаева А.Х.), 2008 год - МОУ «Курлинская средняя общеобразовательная школа» (директор Садыков И.К.). Кроме этого 1 место во Всероссийском конкурсе инновационных программ заняла Л.Ж. Жубанова - в номинации «Педагог дополнительного образования» (2006 г.).

Культура

В Первомайском районе создана разветвлённая сеть учреждений культуры, районный Дом культуры «Нива», 15 сельских Домов культуры, 22 сельских клуба, центральная детская библиотека, центральная районная библиотека и 28 сельских библиотечных филиалов, Народный музей казачьего быта, Детская школа искусств.


В Детской школе искусств обучается 225 человек на хореографическом и фортепианном отделениях, отделениях народных и духовых инструментов, отделении общего эстетического воспитания. Открыто 7 музыкальных классов в посёлках Рубежинский, Революционный, селах Сергиевка, Советское, Соболево, Озёрное, Шапошиково.


На начало 2008 года в районе действуют 212 клубных формирований, где занимаются 1992 человека, в 198 коллективах народного творчества занимаются 1822 участника.

Любительских объединений насчитывается 14 (170 участников). Лидирующую позицию в жанровой структуре занимает вокально-хоровой жанр (79 коллективов), на втором месте театральный (50 коллективов), на третьем хореографический (38 коллективов) и на четвёртом инструментальный (10 коллективов).

Из общего числа 7 коллективов народного творчества носят звание «народный»: три хора - Ленинский, Соболевский, Первомайский, киностудия «Нива»; вокально-инструментальный ансамбль «Монолит», ансамбль народных инструментов «Степной родник» Сергиевского сельского Дома культуры и хореографический коллектив «Фаина» Красновского сельского Дома культуры.

Первомайский народный хор - старейший коллектив художественной самодеятельности района, основан 1 октября 1980 года. Художественный руководитель О.В. Советникова. Репертуар песен - авторские песни и обработки народных песен. Состав хора - четырёхголосная женская группа и двухголосная мужская группа.





Соболевский народный хор основан в 1982 году. Художественный руководитель Л.Е. Пенькова. В 1988 году получил звание «народный». Репертуар хора складывается из репертуара уральских казаков, песен оренбургских и русских композиторов, различных вокально-хоровых обработок известных и забытых народных песен, песен собственного сочинения. В 2005 году награждён Дипломом 2 степени на областном фестивале «Русская песня».

Народный вокально-инструментальный ансамбль «Монолит» организован в 1976 году, в 2003 г. ему присвоено звание «народный». Репертуар составляют песни российских и зарубежных композиторов, музыка и песни собственного сочинения. На втором областном фестивале эстрады (2007 г.) ансамбль награждён Дипломом 3 степени.

Народная киностудия «Нива» - основана в 1968 году в совхозе «Тёпловский». В 1976 году с присвоением звания «народный», киностудия начинает работать при районном Доме культуры «Нива». Основное направление работы - районная кинохроника.

Народный хореографический коллектив «Фаина» основан в 1993 году, звание «народный» получил в 2007 году. Художественный руководитель - М.Ю. Ковтун. Репертуар танцевального коллектива складывается из фольклора русского танца и танцев в народном стиле, созданных самим коллективом.

Народное трио «Истоки» создано в 2001 году, на базе Соболевского народного хора. В 2007 году присвоено звание «народный». Художественный руководитель Л.Е. Пенькова. В репертуаре трио народные песни, фольклор уральских казаков, песни известных композиторов и оренбургских авторов, произведения местных авторов. Состав трио: Анастасия Русецкая, Нигина Шарипова, Залина Шарипова. Ансамбль лауреат областного фестиваля «Обильный край, благословенный...!» (2007 г.).

В рамках районной программы «Реализация модели районной национальной политики Первомайского района на 2006-2008 год» в культурно-досуговых учреждениях проводятся мероприятия по возрождению национальных традиций и обрядов многонационального населения: «Русская берёза», «Наурыз», «Рождественские колядки», «Масленица» и др. Кроме этого, проводятся мероприятия в рамках районных программ «Патриотическое воспитание граждан Первомайского района на 2006-2008 годы», «Дети Первомайского района на 2006-2008 годы».


Богат район мастерами декоративно-прикладного искусства и художниками-любителями. Ведущее место в народном творчестве занимают мастера по рукоделию. В районе широкое развитие получили сельские ремесла, связанные с обработкой дерева: изготовление бытовой утвари, детских игрушек, украшенных резьбой и росписью. Одним из самых нераспространённых видов народного творчества - таксидермией (изготовлением чучел) занимается ветеринарный фельдшер А.В. Стоякин. Самобытной исполнительницей своих сочинений является жительница посёлка Малый Зайкин Р.В. Бокаушина.

Средства массовой информации представлены районной общественно-политической газетой «Причаганье», основанной в 1935 году и имеющей в настоящее время тираж 5 250 экземпляров.



**Численность населения населённых пунктов Первомайского района
на 1 января 2008 года**

Наименование населённого пункта	Год основания	Наименование сельсовета	Число жителей
п. Володарский	1930		2162
п. Веснянка	1931	Володарский	162
п. Зарево	1931		279
п. Маёвка	начало 1930-х гг.		336
п. Пономарёво	перв. пол. XIX в.		517
с. Красное	перв. пол. XVIII в.	Красновский	881
с. Каменное	XVIII в.		421
с. Тёплое	XVIII в.		225
с. Таловое	XVIII в.		105
п. Яганово	XIX в.		21
п. Ленинский	перв. пол. XVIII в.	Ленинский	807
п. Зори	начало 1930-х гг.		143
п. Ляшево	перв. пол. XVIII в.		229
п. Ручьёвка	начало 19300х гг.		195
п. Самаркин	XIX в.		92
п. Чапаевка	начало 1930-х гг.		3
п. Малый Зайкин	XX в.	Малозайкинский	783
п. Балабанка	начало 1930-х гг.		35
п. Большой Зайкин	перв. пол. XIX в.		198
п. Курлин	XIX в.		403
п. Маштаков	XIX в.		165
с. Мирошкино	перв. пол. XIX в.	Мирошкинский	800
п. Малочаганск	XIX в.		76
п. Первомайский	1957	Первомайский	6936
с. Озёрное	1830-1840-е гг.	Пылаевский	695
п. Луч	1927		268
п. Революционный	1831	Революционный	879
п. Рубежинский	1929	Рубежинский	1167
п. Большепрудный	XIX в.		285
п. Ударный	1930		338
п. Дружный	1931		117
с. Сергиевка	перв. пол. XIX в.	Сергиевский	667
п. Новостройка	1929		336
п. Новая Жизнь	1920-е гг.		76
с. Соболево	XVIII в.	Соболевский	1129
п. Лесопитомник	1930-е гг.		335
п. Осочный	1930-е гг.		143
п. Степнянка	1938		149
с. Советское	XVIII в.	Советский	951
п. Пятилетка	1928		10
п. Тюльпан	1981	Тюльпанский	567
п. Уральский	1929	Уральский	1363
п. Ветёлки	1930		151
п. Долинный	пер. пол. XIX в.		54
п. Лебедев	XIX в.		142
п. Межевой	1930		129
п. Усов	XIX в.		282
п. Фурманов	начало 1950-х гг.	Фурмановский	561
п. Башкировка	XIX в.		139
п. Источный	1931		64
с. Мансурово	1866		464
п. Назаровка	начало XIX в.		361
п. Приречный	1931		207
п. Пруды	1948		79
с. Конное	1870		95
с. Шапошниково	XIX в.	Шапошниковский	830
п. Бокаушин	перв. пол. XIX в.		91
п. Вербовый Сырт	1930		195
ВСЕГО:			29 293



Серия: Краеведческие атласы Оренбургской области / Под общей редакцией Чибилёва А.А.

Чибилёв А.А., Вельмовский П.В. Первомайский район Оренбургской области. Краеведческий атлас / Вступительное слово П.В. Самсонова; Институт степи УРО РАН - Оренбург: ООО «Союз-реклама», 2008. - 46 с.

Иллюстрированный краеведческий атлас посвящен природному и историко-культурному наследию Первомайского района Оренбургской области. Рассказывается о ресурсном потенциале, экономике, населении района. Рекомендован к изданию Ученым советом Института степи Уральского отделения Российской Академии наук.

Авторский коллектив:

А.А. Чибилёв	- член-корреспондент РАН
П.В. Вельмовский	- кандидат географических наук
С.В. Богданов	- кандидат исторических наук
Е.П. Клинов	- лаборант-исследователь

Консультанты:

А.М. Ракитин	- заместитель главы района
Л.А. Нестеренко	- заместитель главы района

Фотосъёмка: А.А. Чибилёв, П.В. Вельмовский. Использованы материалы из архивов администрации Первомайского района и фотографии С.И. Жданова, П.М. Бубликова.
Корректоры - Т.Н. Савинова, А.А. Соколов, Т.Г. Гревцева

Рецензент - В.М. Павлейчик, кандидат географических наук

При подготовке атласа были использованы издания: «Природное наследие (Чибилёв, 1996 г.), «Географический Атлас Оренбургской области» (1999, «Степной заповедник Оренбургский» (1996), а также материалы Администрации Первомайского района.

Администрация Первомайского района Оренбургской области, 2008
Институт степи УрО РАН, 2008
Оренбургское отделение РГО, 2008
Инновационный центр природы Оренбургской области, 2008

ИНСТИТУТ СТЕПИ УрО РАН
460000, г. Оренбург, ул. Пионерская, 11
тел/факс (3532) 774432, 776247
orensteppe@mail.ru

