



атлас
Оренбургской
области

атлас

Оренбургской

области

Атлас Оренбургской области является учебно-краеведческим и справочным пособием, предназначается для преподавателей, учащихся общеобразовательных школ, студентов, краеведов, туристов, интересующихся историей, природой, населением и экономикой родного края.

Атлас разработан Оренбургским государственным педагогическим институтом совместно с Омской картографической фабрикой Федеральной службы геодезии и картографии России.

This atlas contains over sixty colourful political, physical, climatic, phenological and biogeographical up-to-date maps of the Orenburg region. A special series represents sociological, industrial, agricultural charts of the Orenburg region territory. Archeological, cultural, educational and tourist information is also available in a separate section of this book of maps.

РЕДАКЦИОННАЯ КОЛЛЕГИЯ:

Г. А. РУССКИН – председатель редакционной коллегии, кандидат географических наук
В. В. КУЗНЕЦОВ – заместитель председателя, кандидат географических наук
В. С. БОЛОДУРИН – кандидат физико-математических наук
И. И. НИКИТИН – кандидат геолого-минералогических наук
Г. В. НИ – доктор биологических наук
Л. И. ФУТОРЯНСКИЙ – доктор исторических наук
А. Д. КАЛАШНИКОВА

СПЕЦИАЛЬНОЕ СОДЕРЖАНИЕ КАРТ РАЗРАБОТАЛИ:

М. А. Абушахмин (стр. 27, 28)
Е. В. Блохин (стр. 17)
А. М. Бобылев (стр. 32)
В. С. Боллодурин (стр. 30)
А. С. Ветров (стр. 26)
Э. В. Гавлюк (стр. 19, 21)
Т. И. Герасименко (стр. 31)
А. В. Давыгора (стр. 19, 21)
В. В. Дорофеев (стр. 33, 35)
А. И. Ефимов (стр. 14, 15)
Г. П. Жовнир (стр. 32)

И. И. Зайковский (стр. 16)
Л. Е. Зинченко (стр. 12)
Ю. С. Зобов (стр. 37, 38)
Е. В. Кобзева (стр. 30)
А. Ю. Кравцов (стр. 36)
В. В. Кузнецов (стр. 22, 23, 24, 25, 29, 30)
А. Д. Наумов (стр. 13)
И. И. Никитин (стр. 7)
А. И. Плотников (стр. 26)
М. Ф. Поладько (стр. 11)

С. А. Попов (стр. 37)
В. Н. Руди (стр. 19, 21)
Г. А. Русскин (стр. 20)
З. Н. Рябинина (стр. 18)
В. В. Сагло (стр. 10)
В. Г. Синельников (стр. 39)
Г. М. Смоленцев (стр. 10)
Л. И. Футорянский (стр. 39, 40)
В. Л. Черкасов (стр. 8, 9)
А. В. Якушев (стр. 26, 27, 28)

ФЕДЕРАЛЬНАЯ СЛУЖБА ГЕОДЕЗИИ И КАРТОГРАФИИ РОССИИ МОСКВА 1992

Атлас составлен, подготовлен к изданию и отпечатан в 1993 г.
на Омской картографической фабрике Роскартографии
644099, г. Омск-99, ул. Таубе, 13
Старший редактор Т. П. Филатова
Редактор атласа Н. Д. Стоялова
Подписан к печати 25.03.93 Тираж 50 000 экз.

Технические редакторы: М. С. Ныrkова, Н. А. Широкова
Художественное оформление обложки Н. А. Клименко
Заказ № 181 В-2395
5308000000
071(02)-93 без объявл.
© Роскартография 1993 г.

Страницы	Масштабы
5 УСЛОВНЫЕ ОБОЗНАЧЕНИЯ	
6 АДМИНИСТРАТИВНАЯ КАРТА	1:2 500 000
7 ФИЗИЧЕСКАЯ КАРТА	1:2 500 000
8 ГЕОЛОГИЧЕСКАЯ КАРТА	1:2 500 000
9 ТЕКТОНИЧЕСКАЯ КАРТА	1:2 500 000
10 КАРТА ЧЕТВЕРТИЧНЫХ ОТЛОЖЕНИЙ	1:2 500 000
11 ГИДРОГЕОЛОГИЧЕСКАЯ КАРТА	1:2 500 000
12 МЕСТОРОЖДЕНИЯ И ЭКСПЛУАТАЦИОННЫЕ РЕСУРСЫ ПОДЗЕМНЫХ ВОД	1:2 500 000
13 ГЕОМОРФОЛОГИЧЕСКАЯ КАРТА	1:2 500 000
14 КЛИМАТИЧЕСКАЯ КАРТА	1:2 500 000
15 КЛИМАТИЧЕСКИЕ КАРТЫ	
Средняя температура января. Осадки за холодный период года (в мм) (ноябрь–март)	1:5 000 000
Высота снежного покрова (в см) (средняя из наибольших декадных)	1:5 000 000
Средняя температура июля. Осадки за теплый период года (в мм) (апрель–октябрь)	1:5 000 000
Средняя глубина промерзания почвы (в см) (на конец февраля)	1:5 000 000
16 ФЕНОЛОГИЧЕСКИЕ КАРТЫ	
Сев и уборка яровой пшеницы	1:7 500 000
Цветение и сбор земляники садовой	1:7 500 000
Цветение горчицеза весеннего	1:7 500 000
Цветение яблони	1:7 500 000
Цветение шиповника	1:7 500 000
Цветение бобовника	1:7 500 000
Появление суслика на полях	1:7 500 000
Прилет грачей и сворцов	1:7 500 000
Первые трели жаворонка и соловья	1:7 500 000
17 ПОЧВЕННАЯ КАРТА	1:2 500 000
18 КАРТА РАСТИТЕЛЬНОСТИ	1:2 500 000
19 ЗООГЕОГРАФИЧЕСКАЯ КАРТА	1:2 500 000
20 ФИЗИКО-ГЕОГРАФИЧЕСКОЕ РАЙОНИРОВАНИЕ	1:2 500 000
21 ОХРАНА ПРИРОДЫ	1:2 500 000
22 НАСЕЛЕНИЕ	
Плотность населения	1:2 500 000
23 Состав населения по полу и возрастным группам	1:5 000 000
Изменение численности населения по районам и городам за 1959–1989 гг.	1:5 000 000
24 НАЦИОНАЛЬНЫЙ СОСТАВ НАСЕЛЕНИЯ	1:2 500 000
25 ЭКОНОМИЧЕСКАЯ КАРТА	1:2 500 000
26 ПРОМЫШЛЕННОСТЬ	
Промышленность строительных материалов	1:5 000 000

Страницы	Масштабы
Легкая промышленность	1:5 000 000
Пищевая промышленность	1:5 000 000
27 СЕЛЬСКОХОЗЯЙСТВЕННЫЕ УГОДЬЯ	1:2 500 000
28 РАСТЕНИЕВОДСТВО	
Зерновые культуры	1:7 500 000
Пшеница	1:7 500 000
Ячмень	1:7 500 000
Рожь	1:7 500 000
Технические культуры	1:7 500 000
Картофель и овощи	1:7 500 000
Нормовые культуры	1:7 500 000
29 ЖИВОТНОВОДСТВО	
Крупный рогатый скот	1:5 000 000
Овцы и козы	1:5 000 000
Свиньи	1:5 000 000
Птица	1:5 000 000
30 ОБРАЗОВАНИЕ	
Общеобразовательные школы	1:5 000 000
Училища профессионально-технического образования и их филиалы	1:5 000 000
Высшие и средние специальные учебные заведения	1:5 000 000
31 ЭКОНОМИЧЕСКИЕ СВЯЗИ	1:5 000 000
32 УЧРЕЖДЕНИЯ КУЛЬТУРЫ И ЗДРАВООХРАНЕНИЕ	1:5 000 000
Библиотеки	1:5 000 000
Клубные учреждения. Кинофикация.	1:5 000 000
Здравоохранение.	1:5 000 000
33 ТУРИСТСКАЯ КАРТА	1:2 500 000
34 ПОЯСНИТЕЛЬНЫЙ ТЕКСТ К ТУРИСТСКОЙ КАРТЕ	
35 ПЛАН ГОРОДА ОРЕНБУРГА И ЕГО ИСТОРИЧЕСКОГО ЦЕНТРА	1:100 000
36 АРХЕОЛОГИЧЕСКАЯ КАРТА	1:2 500 000
37 ИСТОРИЧЕСКИЕ КАРТЫ	
Закамье и Самаро-Яицкое Заволжье в XVII – начале XVIII вв.	1:5 000 000
Оренбургская экспедиция И. К. Кирилова в 1734–1736 гг.	1:5 000 000
Оренбургская губерния в I половине XIX века	1:8 000 000
38 Крестьянская война 1773–1775 гг. под предводительством Е. И. Пугачева на территории Оренбургской области	1:2 500 000
Схема осады Оренбурга повстанцами Е. И. Пугачева 5.X. 1773–22.III. 1774 гг.	
39 Революция 1905–1907 гг.	1:5 000 000
Установление Советской власти (ноябрь 1917 г.–март 1918 г.)	1:5 000 000
40 Интервенция и гражданская война (июль 1918 г.–январь 1919 г.)	1:5 000 000
Гражданская война (апрель–сентябрь 1919 г.)	1:5 000 000

Оренбургская область входит в состав Российской Федерации и расположена на границе Европы и Азии между 50°30' и 54°22' с.ш. и 50°46' и 61°42' в.д.

Территория области простирается с запада на восток на 750 км, с севера на юг в западной части на 350 км, в центральной — на 60 и в восточной — на 220 км.

Оренбургская губерния образована в 1744 г. Размеры ее территории и границы неоднократно изменялись. В современных границах область образована 7 декабря 1934 г. Ее площадь равна 124 тыс. км², численность населения на 1 января 1991 г. составляла 2194 тыс. человек.

Оренбургская область отличается разнообразием рельефа. Западная ее часть расположена в пределах юго-восточной окраины Восточно-Европейской равнины. Здесь находятся возвышенности Бугульминско-Белебеевская и Общий Сырт, с юга заходит Прикаспийская низменность. Восток области расположен в пределах южных отрогов Уральских гор, Зауральского и Тургайского плато. Абсолютные высоты поверхности колеблются от 39 м в долине реки Урал при пересечении её с южной границей области до 667 м — на хребте Накас.

Размещение полезных ископаемых тесно связано с происхождением горных пород. В восточной части области сосредоточены, главным образом, различные руды, возникновение которых связано с внедрением магмы в земную кору.

Недалеко от г. Орск и п. Халилово разрабатываются крупные месторождения бурых железняков. Они известны под названием Орско-Халиловской группы железных руд. В западной части области полезные ископаемые образовались из отложений морей и органического материала. Главное богатство здесь составляют нефть, природный газ, горючие сланцы, калийные соли и строительные материалы.

Территория области лежит в глубине континента на значительном удалении от океанов. Континентальное положение сильно сказывается на климате и почвенно-растительном покрове Оренбуржья.

Климат континентальный с холодной зимой и жарким сухим летом, недостаточным и неустойчивым атмосферным увлажнением. Средняя месячная температура января изменяется с запада на восток от -14,3°C до -18,0°C, июля — с севера на юг от 20,0°C до 22,0°C. Абсолютные значения температур составляют -49°C и 42°C. Среднее годовое количество осадков изменяется в направлении с северо-запада на юго-восток от 419 до 262 мм. Периодически повторяются засухи и суховеи. Продолжительность вегетационного периода составляет 165—180 дней.

Территория бедна водными ресурсами. Реки относятся к бассейнам Волги и Урала (область внутреннего стока Евразии). Лишь на крайнем востоке области истоки реки Тобол принадлежат бассейну Оби—Иртыша. Крупнейшими реками Волжского бассейна являются Самара, Сок, Ик, Дёма; Уральско-го бассейна — Урал с притоками Орь, Санмара, Илек и др.

Располагаясь в пределах лесостепной и степной природных зон, область обладает богатыми почвенными ресурсами. Почвенно-климатические условия благоприятны для выращивания зерновых и технических культур, вследствие чего черноземные степи все охотнее распахиваются. Под пашней занято 51% территории. Степень распахивания оказалась самой высокой в Российской Федерации. Леса области, включая замечательный памятник природы — Бузулукский бор, занимают всего 4% территории.

Оренбургская область входит в состав Уральского экономического района и является важным

индустриально-аграрным районом Российской Федерации. Она располагает крупной многоотраслевой промышленностью, в которой выделяются отрасли горнодобывающей и тяжелой промышленности, и интенсивным сельским хозяйством. Ведущими межотраслевыми комплексами являются топливно-энергетический, производства конструкционных материалов, машиностроительный и агропромышленный.

Топливо-энергетический комплекс представлен газо-, нефте- и угледобывающей промышленностью. Добыча природного газа ведется на крупнейшем в Европе Оренбургском газоконденсатном месторождении (более 40 млрд. м³). Природный газ Оренбуржья поступает во многие районы страны и в страны Восточной Европы. В области развита электроэнергетика.

Орско-Халиловский металлургический комбинат в г. Новотроицке производит чугуны, сталь, прокат. В области получили развитие медная промышленность, никелевая, производство криолита. В г. Оренбурге развиты сельскохозяйственное машиностроение, станкостроение, производство электротехники. Машиностроение представлено в Орске, Гае, Медногорске, Кувандыке, Бузулуке.

Легкая промышленность области представлена текстильной, швейной и кожевенно-обувной отраслями. Наиболее крупными предприятиями являются шелковый комбинат, швейное объединение и фабрика пуховых платков, расположенные в Оренбурге.

Оренбургская область является крупным сельскохозяйственным районом России и житницей Уральского экономического района. Она выделяется производством зерновых культур, особенно яровой пшеницы, а также ячменя, гречихи, проса и др. Основной технической культурой является подсолнечник. На севере области значительны посевы картофеля, в пригородных зонах — производство овощных культур. В животноводстве доминирует разведение крупного рогатого скота, молочного и мясного направлений, а также свиноводство и овцеводство. Область выделяется производством мяса, молока, шерсти, яиц и др. сельскохозяйственной продукции, в связи с чем получили развитие мясная, молочная, мукомольно-крупяная и др. отрасли перерабатывающей промышленности.

Территория области длительное время была воротами для кочевых народов при их движении из Азии в Европу. Здесь прошли гунны, сарматы, скифы, татаро-монголы, кочевники-скотоводы ногайской орды, калмыки и др. В XVI—XVII вв. Оренбуржье заселяется переселенцами из Среднего Поволжья. На Волге строятся города-крепости, на Яике возникает укрепление Казачий городок. Растущие экономические и политические связи России в начале XVIII в. вели к тесному сближению ее с Казахстаном и со странами Средней Азии, а безопасность государства требовала усиления обороноспособности в заволожских степях и на пограничной реке Яик (Урал).

В 1734 г. обер-секретарь Сената И. К. Кирилов представил проект о задачах России на Востоке, центральным пунктом которого было основание города-крепости в устье р. Орь. Крепость Оренбург была заложена 6 августа 1735 г. Строительство города положило начало возникновению пограничной военной линии по р. Яик. В 1741 г. по ходатайству В. Н. Татищева г. Оренбург был перенесен на новое место — в урочище Красная Гора на Яике. 19 апреля 1743 г. по проекту И. И. Неплюева г. Оренбург, сохранив свое первоначальное название, был заложен на его современном месте. Первые две крепости сохранились под названиями Орской и Красногорской.

В 1773—1775 гг. территория Оренбуржья стала аренной Крестыанской войны под предводительством Е. И. Пугачева. Оренбуржье было горячим местом гражданской войны 1918—1919 гг. В годы Советской власти Оренбургская область прославилась крупным промышленным строительством, освоением целинных земель, награждена двумя орденами Ленина.

У С Л О В Н Ы Е О Б О З Н А Ч Е Н И Я

НАСЕЛЕННЫЕ ПУНКТЫ

На административной карте



более 500 000 жителей



от 100 000 до 500 000 жителей



от 50 000 до 100 000 жителей



от 10 000 до 50 000 жителей



менее 10 000 жителей

ОРЕНБУРГ Центры областей

ОРСК Города областного подчинения

СОЛЬ-ИЛЕЦК Города районного подчинения

Анбулан Поселки городского типа

Северное Населенные пункты сельского типа

Административные центры Оренбургской обл. выделены красной заливкой пунксов

На социально-экономических и туристской картах масштаба 1: 2 500 000

ОРЕНБУРГ Центр области

Абдулино Центры районов

ОРСК Города

Анбулан Поселки городского типа

Северное Населенные пункты сельского типа

На физической карте и картах природы масштаба 1: 2 500 000



ОРЕНБУРГ Центры областей



Северное Центры районов



Медногорск Прочие населенные пункты

Центры районов выделены только на территории Оренбургской обл.

На картах масштабов
1: 5 000 000, 1: 7 500 000, 1: 10 000 000



ОРЕНБУРГ Центр области



Бузулук Прочие населенные пункты

ГРАНИЦЫ



государственные



субъектов Российской Федерации
и областей Казахстана



районов

ПУТИ СООБЩЕНИЯ

Железные дороги



магистральные



прочие



электрифицированные

Автомобильные дороги



главные



прочие



Аэропорты

ГИДРОГРАФИЯ И РЕЛЬЕФ



Реки, отметки урезов воды над
уровнем моря



Реки пересыхающие



Озера, озера пересыхающие



Отметки высот над уровнем моря



Леса

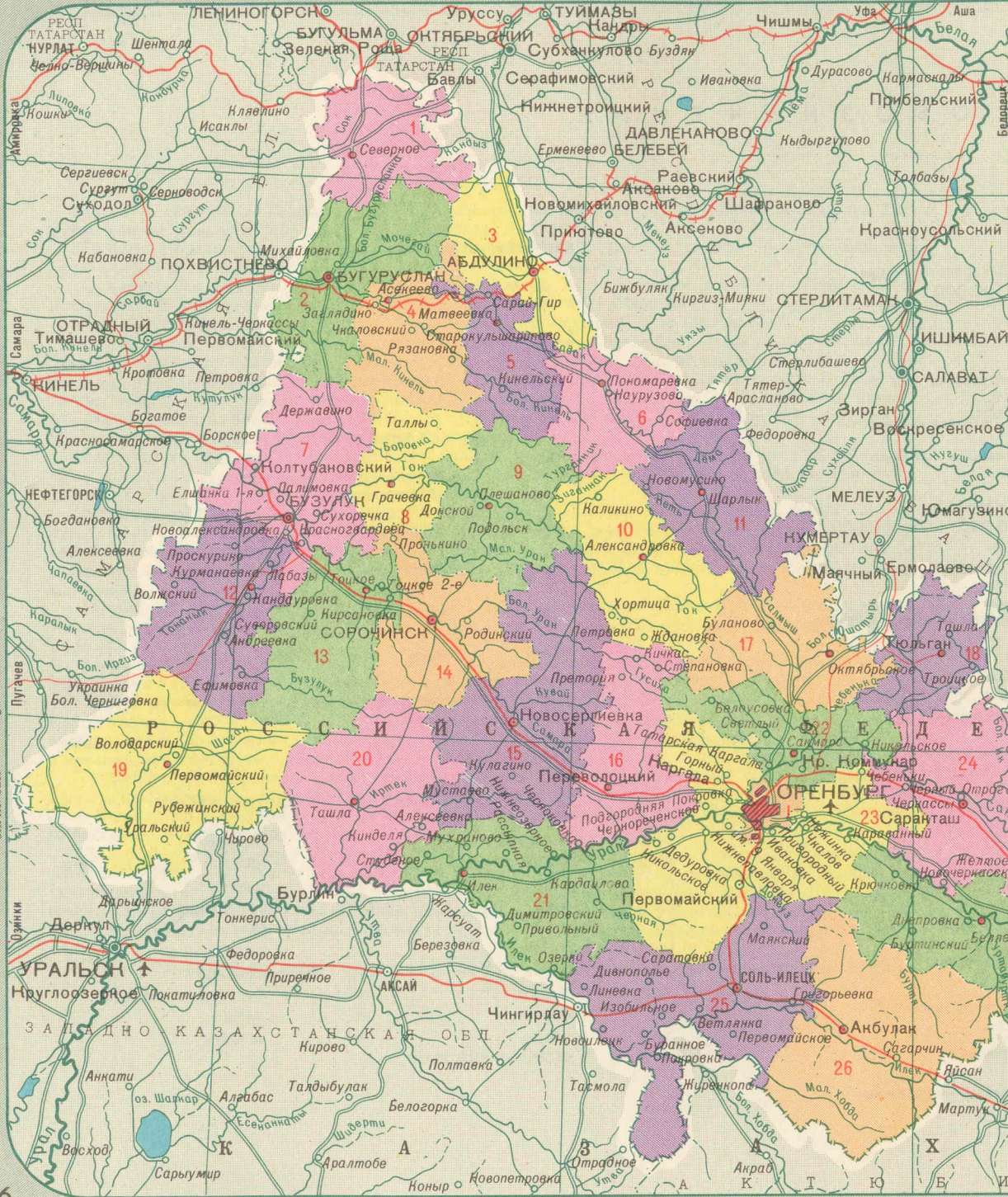
Условные обозначения, помещенные в легендах карт атласа, в данную таблицу не включены

СОКРАЩЕНИЯ, ПРИНЯТЫЕ НА КАРТАХ АТЛАСА

Бол.	– Большой, -ая	п.	– поселок
вдхр.	– водохранилище	пгт	– поселок городского типа
г.	– год	просп.	– проспект
гг.	– годы	респ.	– республика
г.	– гора	с.	– село
г.	– город	свх.	– совхоз
им.	– имени	стр.	– страница
Мал.	– Малый	тыс.	– тысяча, тысячелетие
обл.	– область	ул.	– улица
оз.	– озеро	чел.	– человек
О. п.	– остановочный пункт		

АДМИНИСТРАТИВНАЯ КАРТА

52° к востоку от Гринвича



АДМИНИСТРАТИВНО-ТЕРРИТОРИАЛЬНОЕ ДЕЛЕНИЕ ОРЕНБУРГСКОЙ ОБЛАСТИ РОССИЙСКОЙ ФЕДЕРАЦИИ

Дата образования области – 7 декабря 1934 г. Территория – 124 тыс. км². Население – 2 194 тыс. человек
 Центр – г. Оренбург (552 тыс. человек)

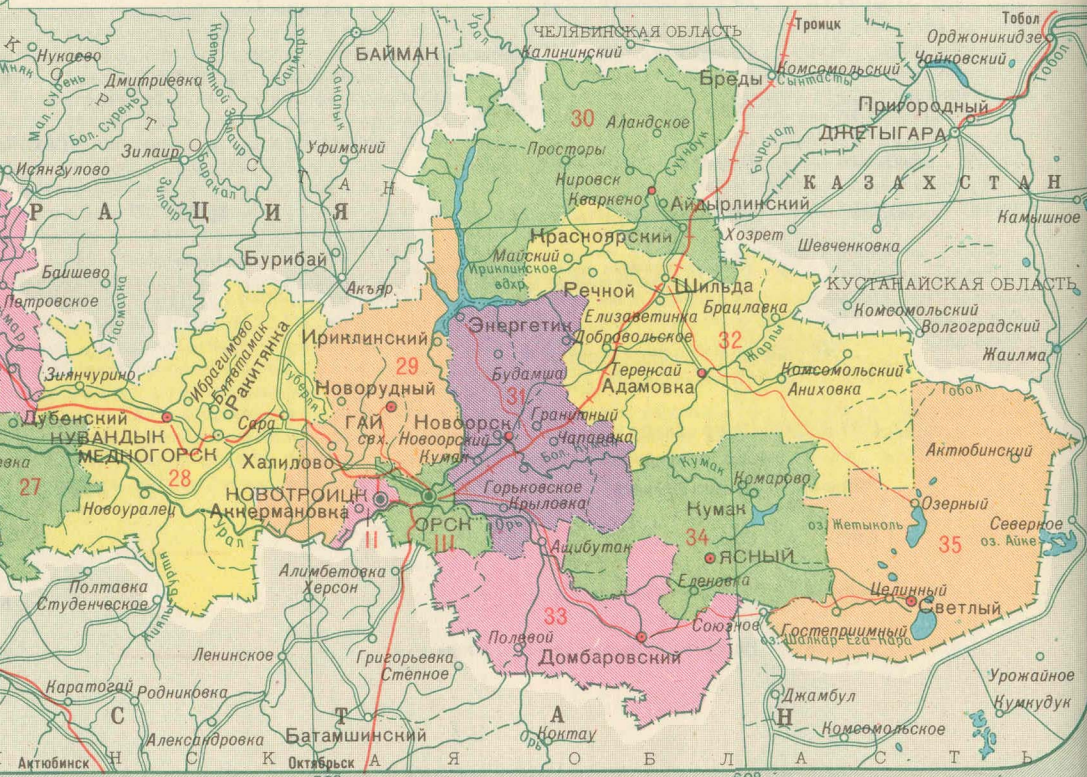
РАЙОНЫ И РАЙОННЫЕ ЦЕНТРЫ

№ п-на на карте	Наименование района	Наименование районного центра	№ п-на на карте	Наименование района	Наименование районного центра
3	Абдулинский	г Абдулино	15	Новосергиевский	пгт Новосергиевка
32	Адамовский	пгт Адамовка	17	Октябрьский	с Октябрьское
26	Акбулакский	пгт Акбулак	23	Оренбургский	г Оренбург
10	Александровский	с Александровка	19	Первомайский	п Первомайский
4	Асекеевский	с Асекеево	16	Первоуральский	пгт Первоуральский
27	Беляевский	с Беляевка	6	Пономаревский	с Пономаревка
2	Бугурусланский	г Бугуруслан	22	Сакмарский	с Сакмара
29	Бузулукский	г Бузулук	24	Саракташский	пгт Саракташ
7	Гайский	г Гай	35	Светлинский	пгт Светлый
8	Грачевский	с Грачевка	1	Северный	с Северное
33	Домбаровский	пгт Домбаровский	25	Соль-Илецкий	г Соль-Илецк
21	Илекский	с Илек	14	Сорочинский	г Сорочинск
30	Кваркенский	с Кваркено	20	Ташлинский	с Ташла
9	Красногвардейский	с Плешаново	13	Тоцкий	с Тоцкое
28	Кувандыкский	г Кувандык	18	Тюльганский	пгт Тюльган
12	Курманаевский	с Курманаевка	11	Шарлыкский	с Шарлык
5	Матвеевский	с Матвеевка	34	Ясненский	г Ясный
31	Новоорский	пгт Новоорск			

ГОРОДА ОБЛАСТНОГО ПОДЧИНЕНИЯ: Оренбург, Абдулино, Бугуруслан, Бузулук, Гай, Кувандык, Медногорск, Новотроицк, Орск, Сорочинск, Ясный
 ГОРОД РАЙОННОГО ПОДЧИНЕНИЯ: Соль-Илецк

I Территория, подчиненная Оренбургскому горсовету II Территория, подчиненная Новотроицкому горсовету
 III Территория, подчиненная Орскому горсовету

Административно-территориальное деление дано на август 1992 г.



Масштаб 1 : 2 500 000

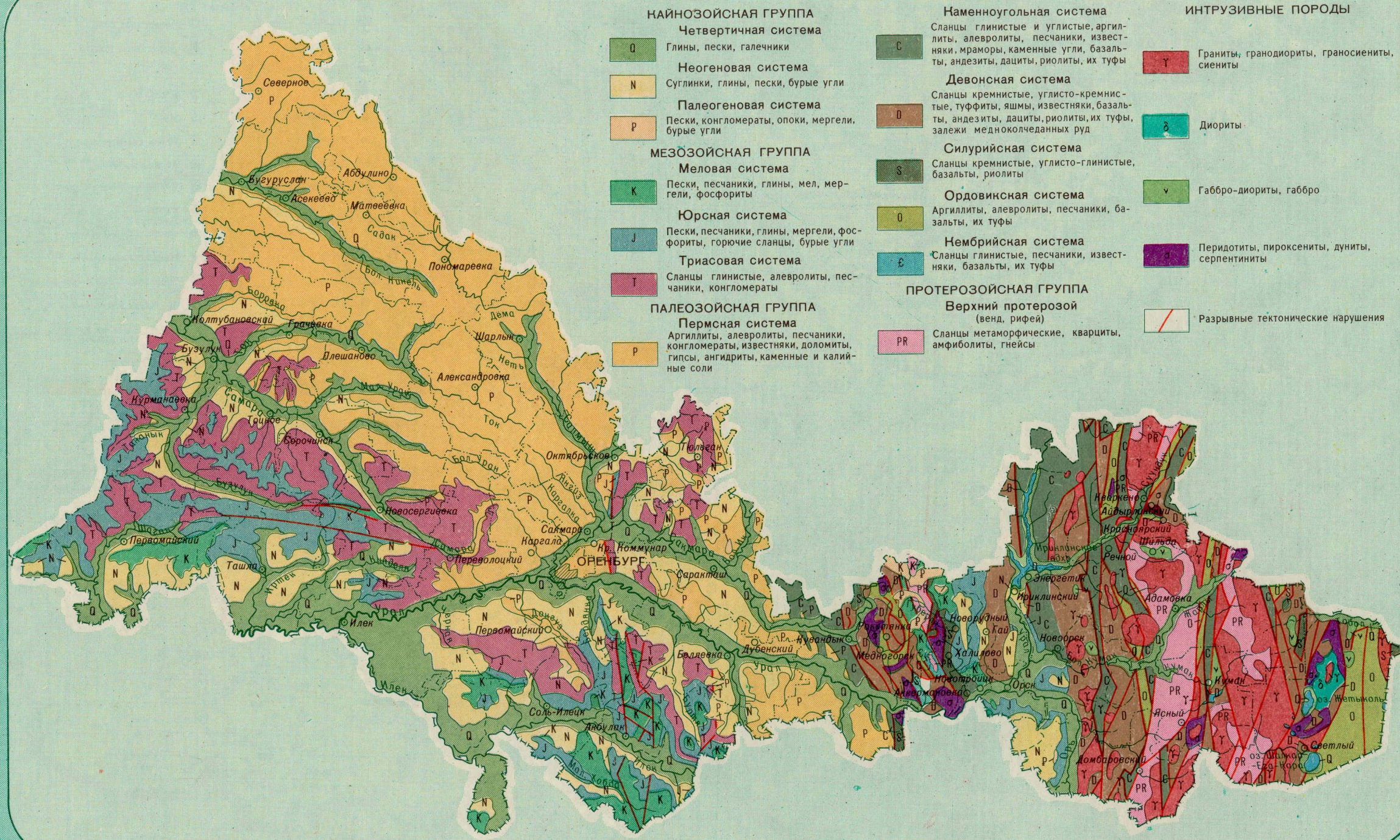
ФИЗИЧЕСКАЯ КАРТА

52° к востоку от Гринвича

54°

56°





Масштаб 1 : 2 500 000

СТРУКТУРНО-ФОРМАЦИОННОЕ РАЙОНИРОВАНИЕ

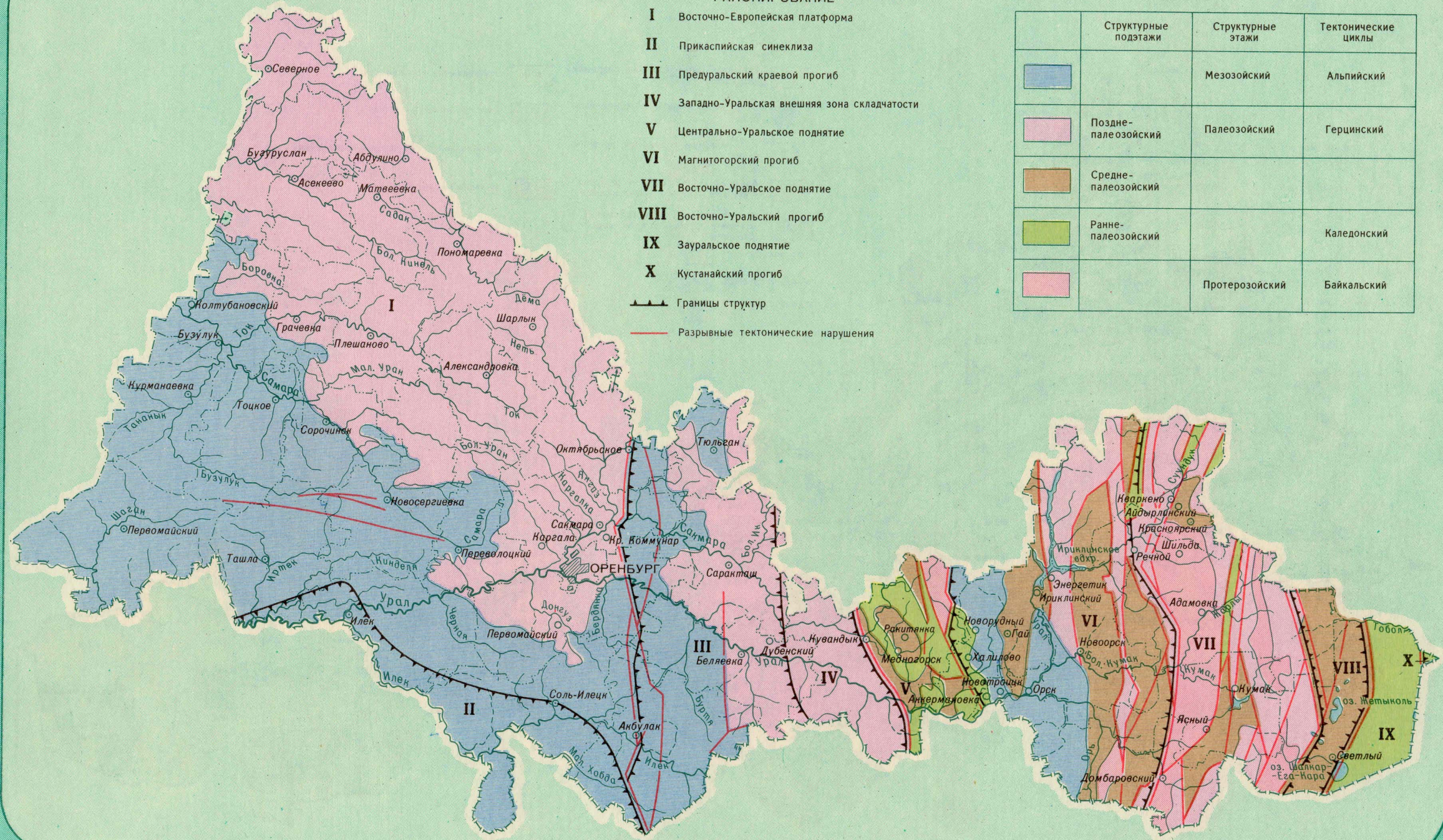
- I** Восточно-Европейская платформа
- II** Прикаспийская синеклиза
- III** Предуральский краевой прогиб
- IV** Западно-Уральская внешняя зона складчатости
- V** Центрально-Уральское поднятие
- VI** Магнитогорский прогиб
- VII** Восточно-Уральское поднятие
- VIII** Восточно-Уральский прогиб
- IX** Зауральское поднятие
- X** Кустанайский прогиб

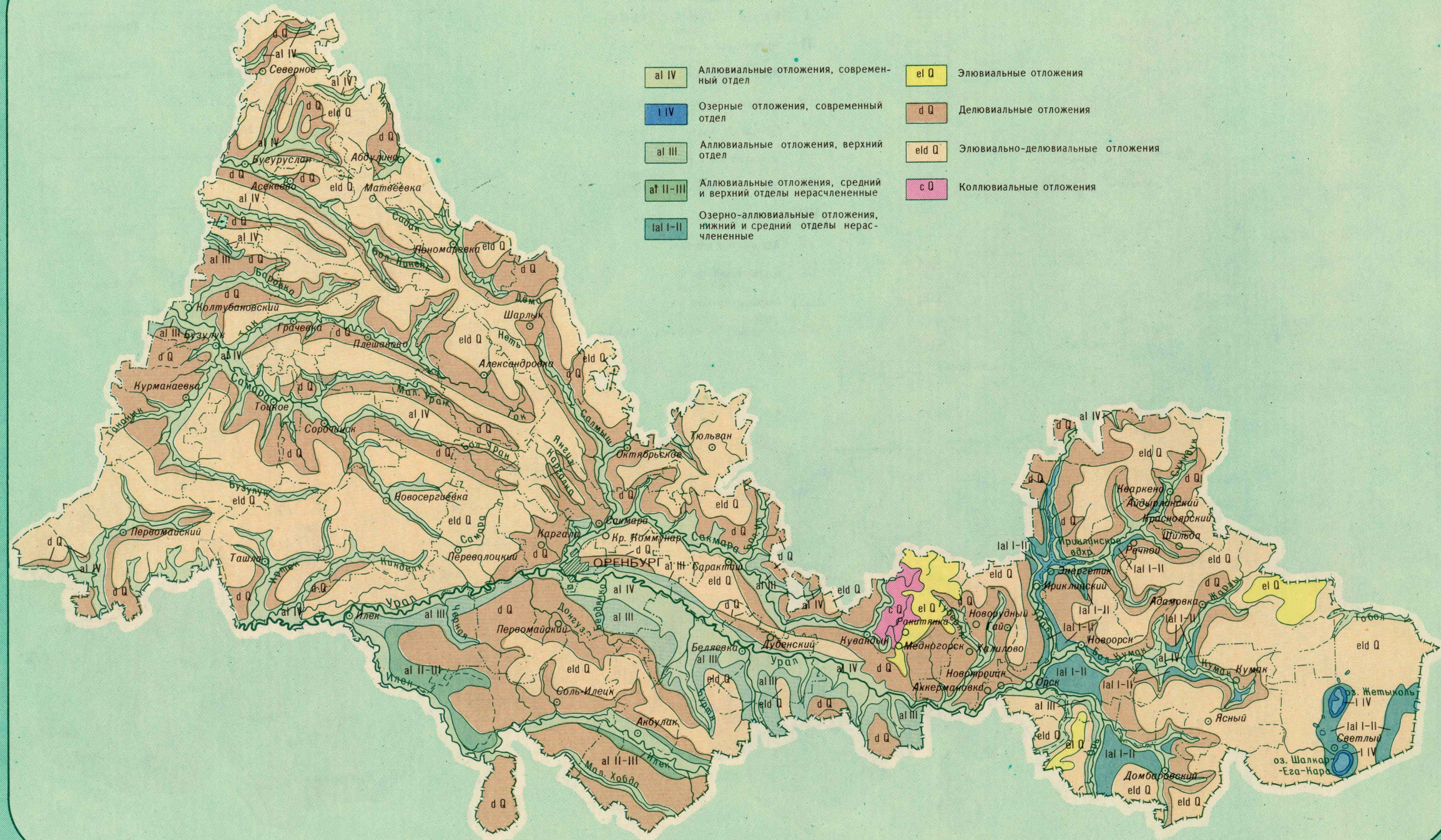
▲▲▲ Границы структур

— Разрывные тектонические нарушения

ВЕРТИКАЛЬНОЕ РАСЧЛЕНЕНИЕ

	Структурные подэтажи	Структурные этажи	Тектонические циклы
		Мезозойский	Альпийский
	Поздне-палеозойский	Палеозойский	Герцинский
	Средне-палеозойский		
	Ранне-палеозойский		Каледонский
		Протерозойский	Байкальский





ОСНОВНЫЕ ВОДОНОСНЫЕ КОМПЛЕКСЫ

aQ	Четвертичный аллювиальный
N ₂	Плиоценовый
K	Меловой
J	Юрский
T	Триасовый
P ₂ +T	Верхнепермский и триасовый
P ₂ t	Татарский
P ₂ kz	Казанский
P ₁	Нижнепермский
C	Каменноугольный
PR+PZ	Протерозойский и палеозойский
γ	Интрузивные, пород кислого и среднего состава
φ	Интрузивные, пород основного и ультраосновного состава

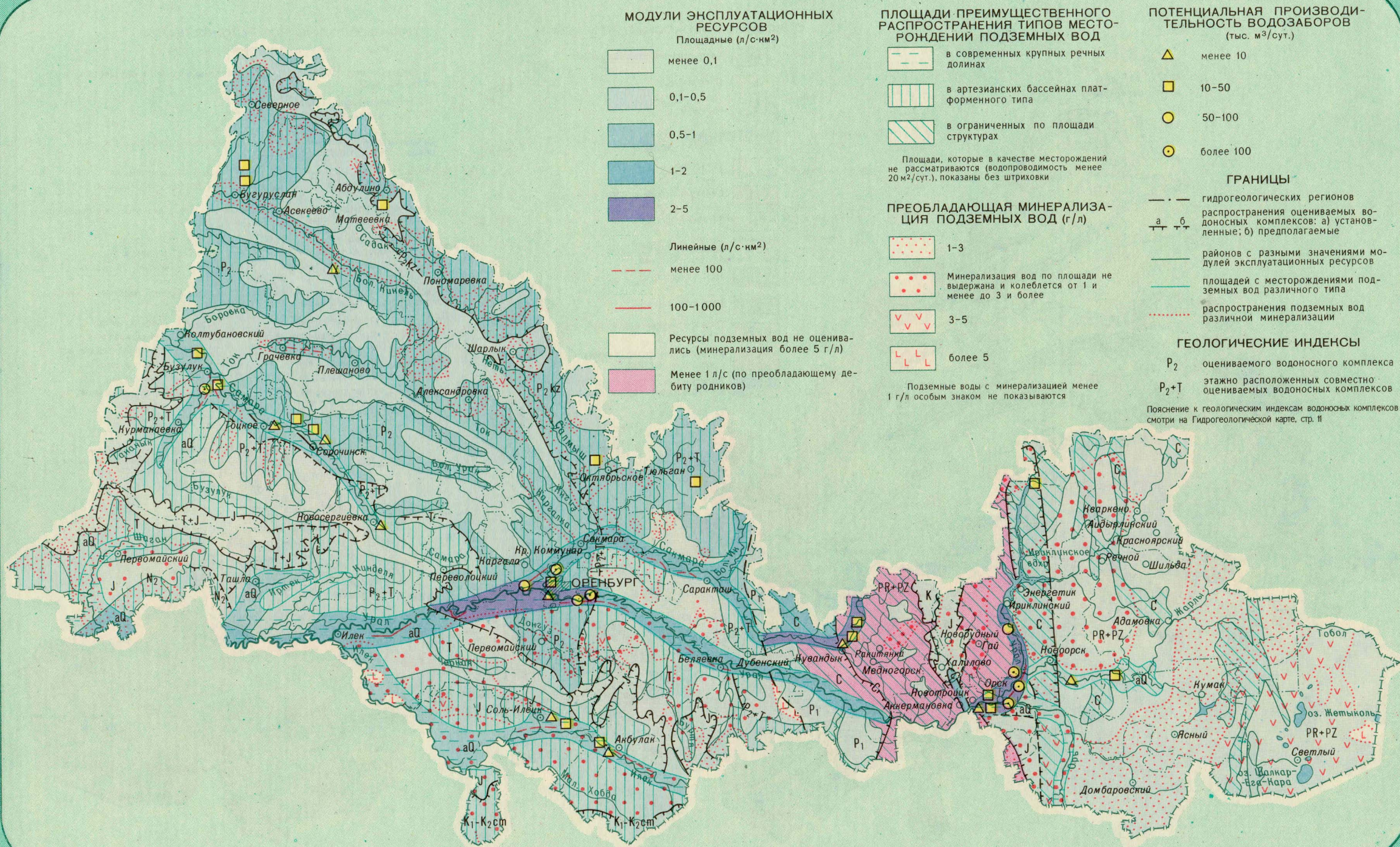
ГИДРОГЕОЛОГИЧЕСКОЕ РАЙОНИРОВАНИЕ

(границы, номера и наименования таксонов)

РЕГИОНЫ – надпорядковые единицы (системы бассейнов безнапорных и напорных вод):	
III Восточно-Европейский	XI Таймыро-Уральский
ПРОВИНЦИИ – бассейны подземных вод I порядка (сложные бассейны безнапорных и напорных вод):	
III-3 Восточно-Русская	III-8 Прикаспийская
III-7 Предуральская	XI-2 Большеуральская
ПОДПРОВИНЦИИ – бассейны подземных вод II порядка (сложные бассейны напорных и субнапорных вод):	
III-3Г Сыртовская	III-8Б Эмбенская
III-3В Камско-Вятская	III-8Б Уральская
III-7Б Южно-Предуральская	XI-2Б Западно-Уральская
ОБЛАСТИ – бассейны подземных вод III порядка (группы бассейнов регионального стока безнапорно-субнапорных вод)	
III-7Б-2 III-3В-1 Общесыртовская	III-8Б-1 Акбалагайская
III-7Б-3 III-3В-2 Восточносыртовская	III-8Б-2 Нижнеилекская
III-7Б-3 III-3В-4 Первомайская	XI-2А-2 Восточно-Уральская
III-3Г-6 Бугульминская	XI-2А-3 Ирендыкская
III-7Б-2 Бело-Уральская	XI-2Б-3 Зилаирская
III-7Б-3 Илекско-Уральская	XI-2Б-4 Южно-Уральская

Рубрикация и наименование таксонов соответствуют Государственному водному кадастру СССР, 1983 г.

МЕСТОРОЖДЕНИЯ И ЭКСПЛУАТАЦИОННЫЕ РЕСУРСЫ ПОДЗЕМНЫХ ВОД



Масштаб 1:2 500 000

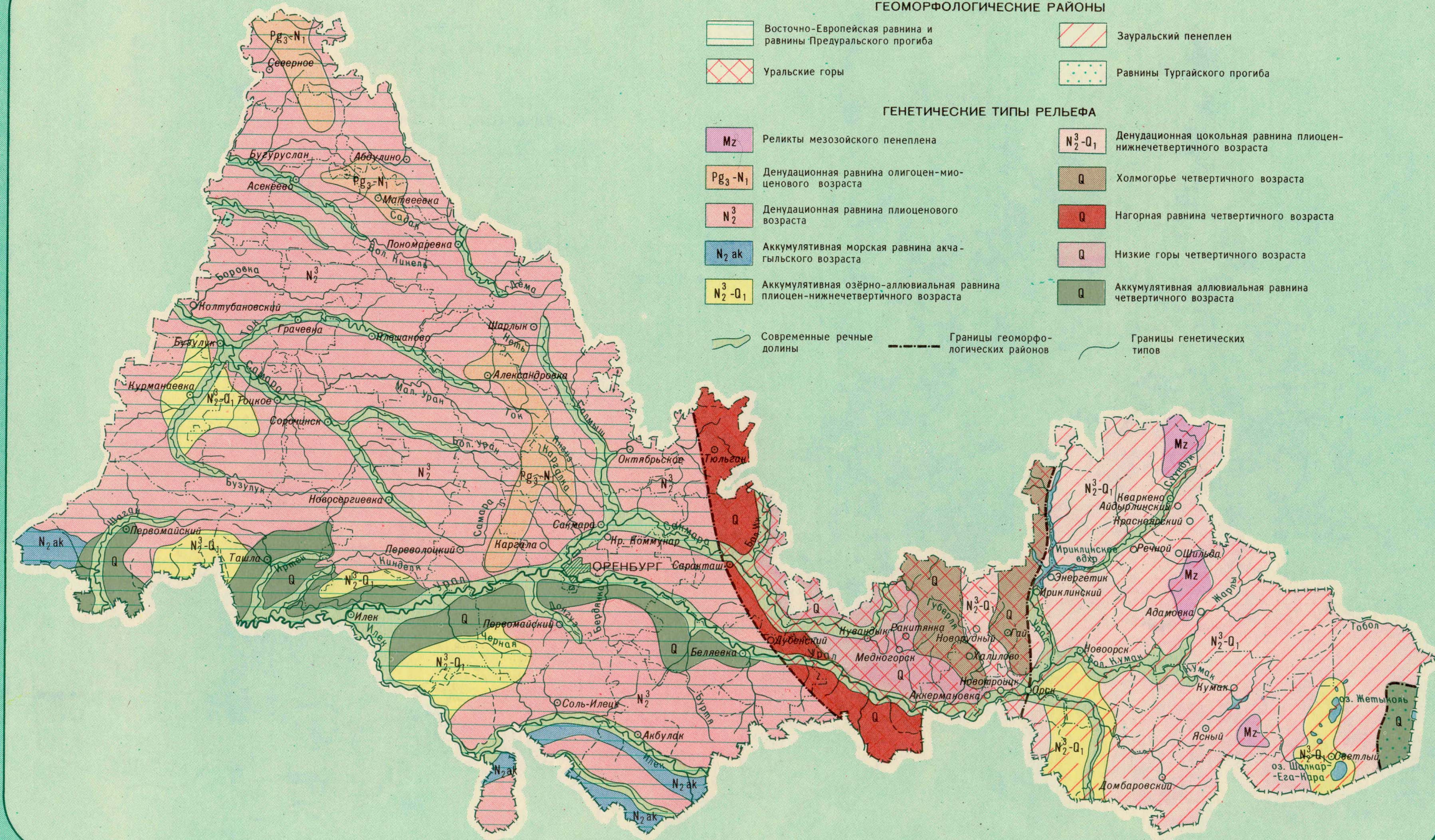
ГЕОМОРФОЛОГИЧЕСКИЕ РАЙОНЫ

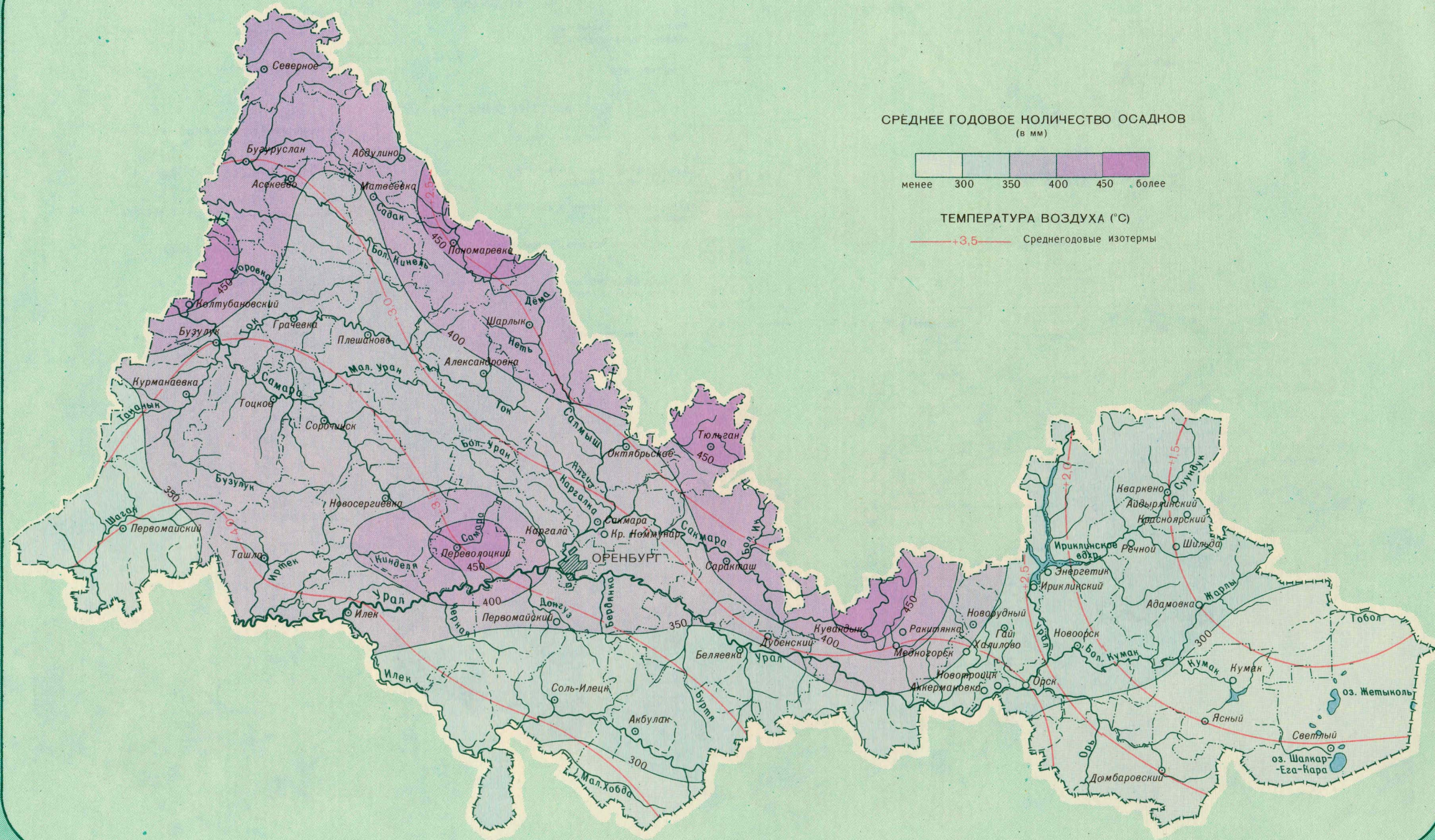
	Восточно-Европейская равнина и равнины Предуральяского прогиба		Зауральский пенеплен
	Уральские горы		Равнины Тургайского прогиба

ГЕНЕТИЧЕСКИЕ ТИПЫ РЕЛЬЕФА


	Мз	Реликты мезозойского пенеплена		$N_2^3-Q_1$	Денудационная цокольная равнина плиоцен-нижнечетвертичного возраста
	Pg_3-N_1	Денудационная равнина олигоцен-миоценового возраста		Q	Холмогорье четвертичного возраста
	N_2^3	Денудационная равнина плиоценового возраста		Q	Нагорная равнина четвертичного возраста
	$N_2 ak$	Аккумулятивная морская равнина акча-гыльского возраста		Q	Низкие горы четвертичного возраста
	$N_2^3-Q_1$	Аккумулятивная озёрно-аллювиальная равнина плиоцен-нижнечетвертичного возраста		Q	Аккумулятивная аллювиальная равнина четвертичного возраста

Современные речные долины Границы геоморфологических районов Границы генетических типов

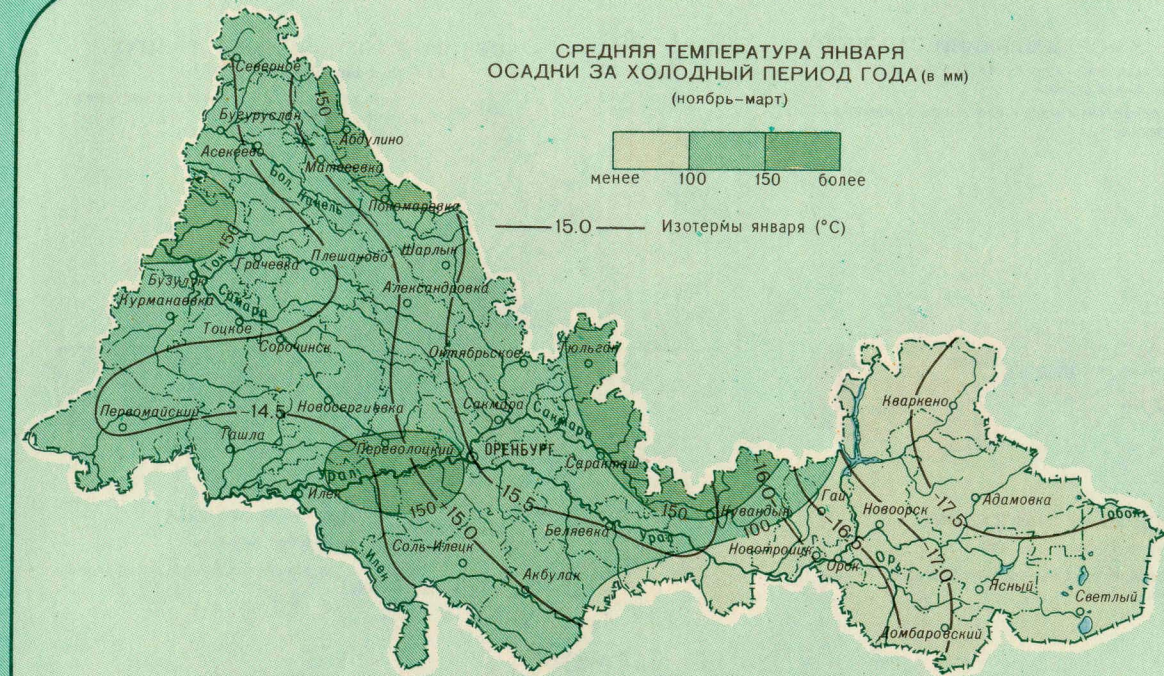




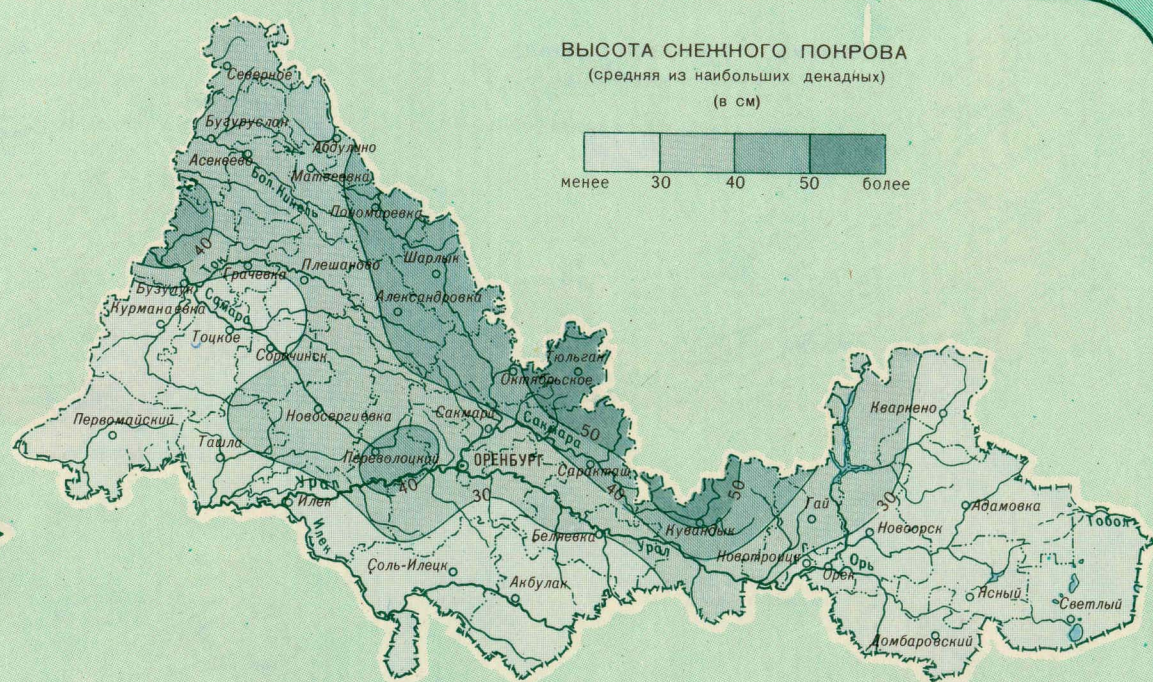
СРЕДНЯЯ ТЕМПЕРАТУРА ЯНВАРЯ
ОСАДКИ ЗА ХОЛОДНЫЙ ПЕРИОД ГОДА (в мм)
(ноябрь-март)



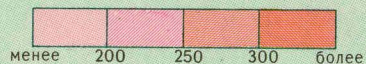
— 15.0 — Изотермы января (°C)



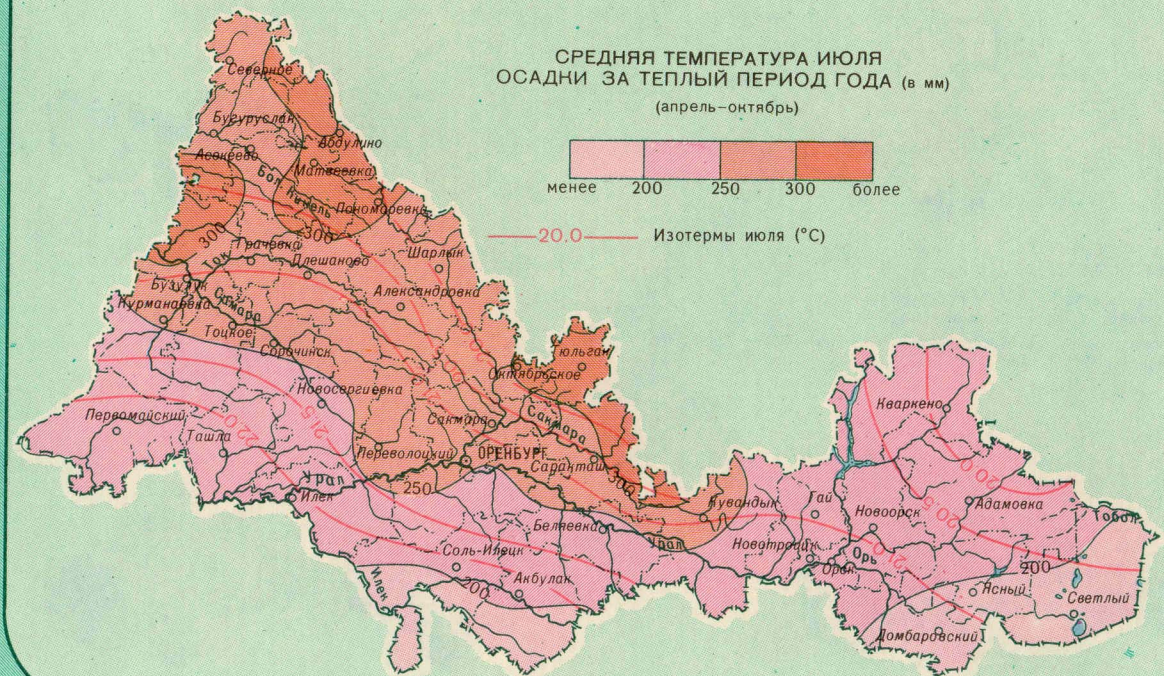
ВЫСОТА СНЕЖНОГО ПОКРОВА
(средняя из наибольших декадных)
(в см)



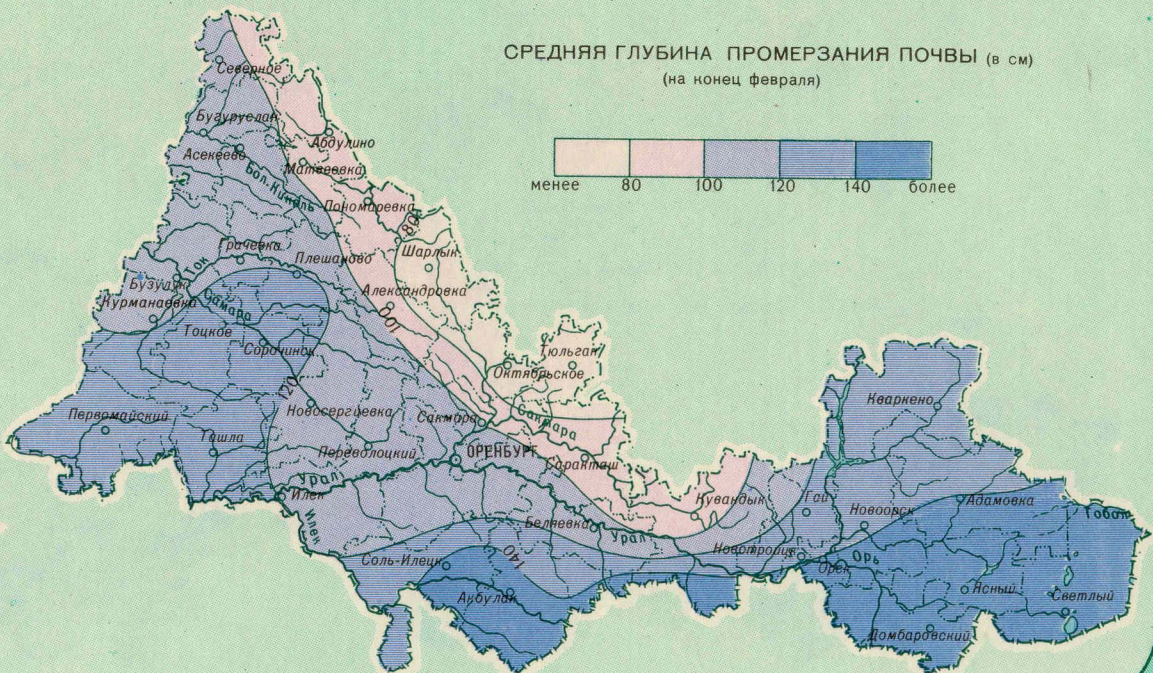
СРЕДНЯЯ ТЕМПЕРАТУРА ИЮЛЯ
ОСАДКИ ЗА ТЕПЛЫЙ ПЕРИОД ГОДА (в мм)
(апрель-октябрь)



— 20.0 — Изотермы июля (°C)



СРЕДНЯЯ ГЛУБИНА ПРОМЕРЗАНИЯ ПОЧВЫ (в см)
(на конец февраля)



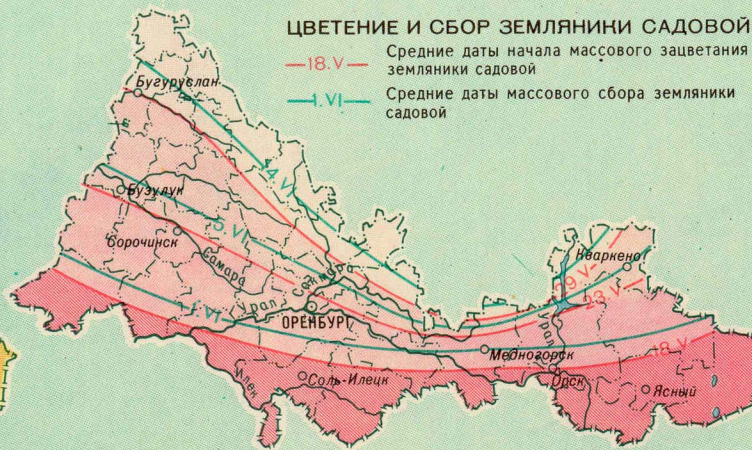
СЕВ И УБОРКА ЯРОВОЙ ПШЕНИЦЫ

—17.IV— Средние даты начала массового сева яровой пшеницы
—20.VII— Средние даты уборки яровой пшеницы



ЦВЕТЕНИЕ И СБОР ЗЕМЛЯНИКИ САДОВОЙ

—18.V— Средние даты начала массового зацветания земляники садовой
—1.VI— Средние даты массового сбора земляники садовой



ЦВЕТЕНИЕ ГОРИЦВЕТА ВЕСЕННЕГО

(Начало сева яровых зерновых)
—21.IV— Средние даты начала массового зацветания горчицета весеннего



ЦВЕТЕНИЕ ЯБЛОНИ

(Начало огородных работ)

—2.V— Средние даты начала массового зацветания яблони



ЦВЕТЕНИЕ ШИПОВНИКА

(Начало прополочных работ в поле)

—5.VI— Средние даты начала массового зацветания шиповника



ЦВЕТЕНИЕ БОБОВНИНА

(Окончание сева зерновых)

—6.V— Средние даты начала массового зацветания бобовника



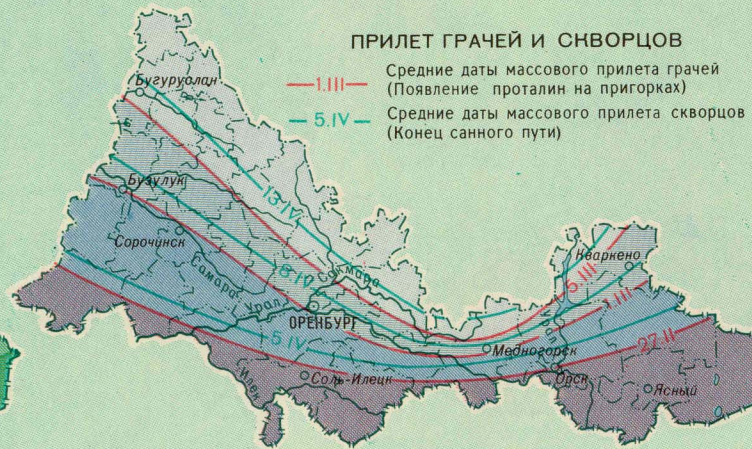
ПОЯВЛЕНИЕ СУСЛИКА НА ПОЛЯХ

—1.IV— Средние даты появления суслика на полях



ПРИЛЕТ ГРАЧЕЙ И СКВОРЦОВ

—1.III— Средние даты массового прилета грачей (Появление проталин на пригорках)
—5.IV— Средние даты массового прилета скворцов (Конец санного пути)










ПЕРВЫЕ ТРЕЛИ ЖАВОРОНКА И СОЛОВЬЯ




—25.III— Средние даты первой трели жаворонка (Появление массовых проталин в степи)
—7.V— Средние даты первой трели соловья (За декаду перед вскрытием оврагов)



П О Ч В Ы

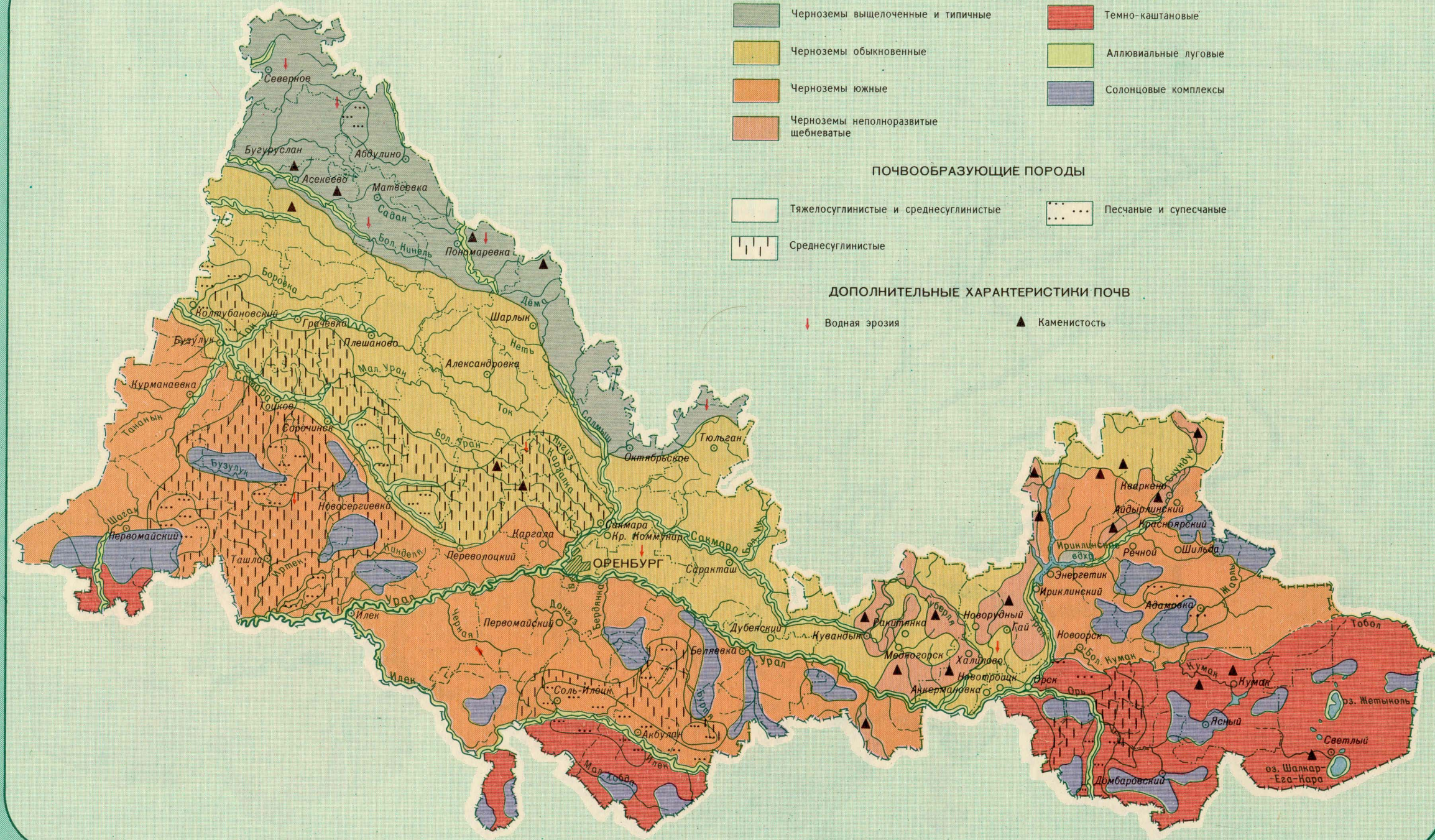
	Черноземы выщелоченные и типичные		Темно-каштановые
	Черноземы обыкновенные		Аллювиальные луговые
	Черноземы южные		Солонцовые комплексы
	Черноземы неполноразвитые щебневатые		

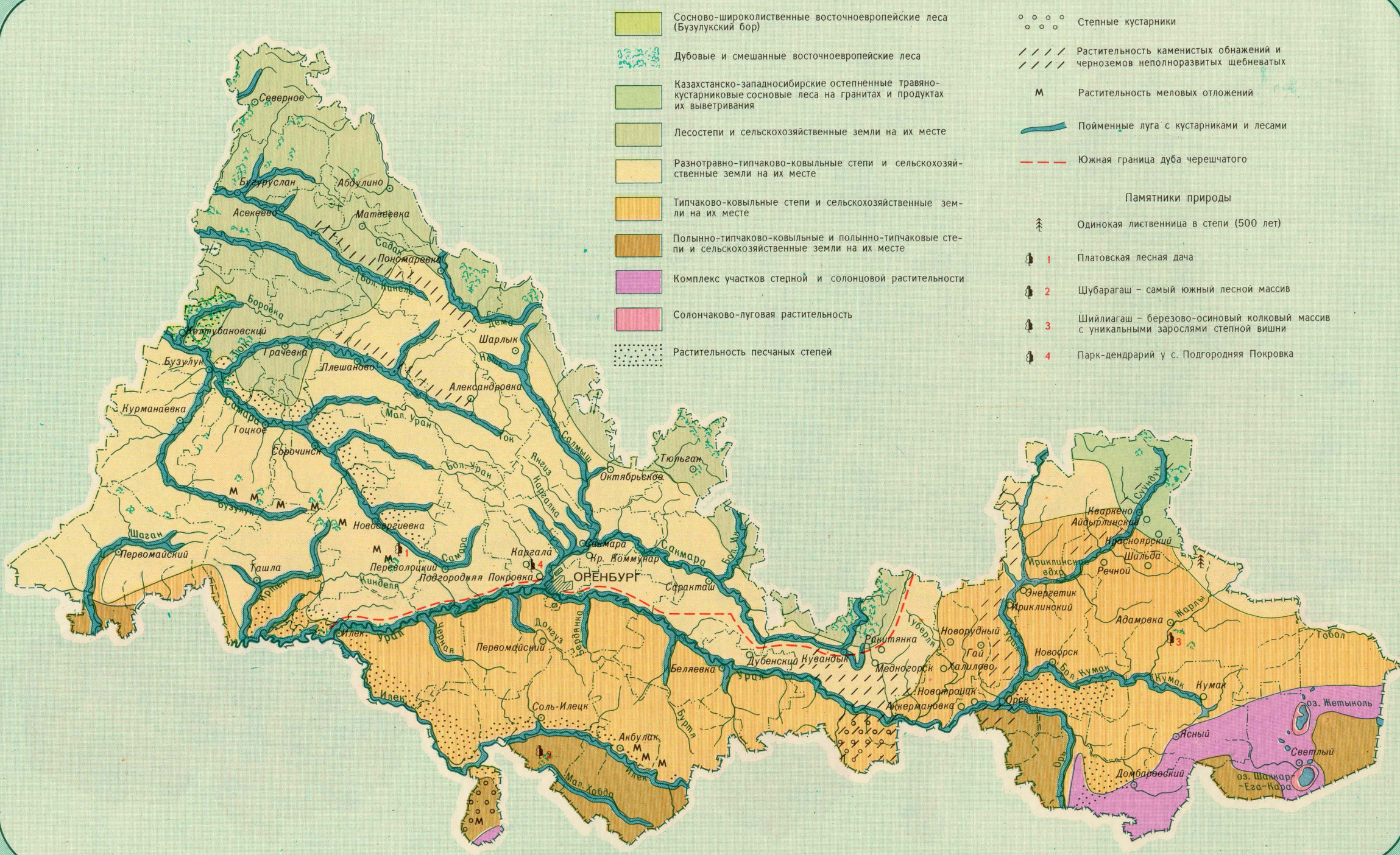
ПОЧВООБРАЗУЮЩИЕ ПОРОДЫ

	Тяжелосуглинистые и среднесуглинистые		Песчаные и супесчаные
	Среднесуглинистые		


ДОПОЛНИТЕЛЬНЫЕ ХАРАКТЕРИСТИКИ ПОЧВ


	Водная эрозия		Каменистость
---	---------------	---	--------------










ЕВРОПЕЙСКО-СИБИРСКАЯ
ЗООГЕОГРАФИЧЕСКАЯ ОБЛАСТЬ
ЕВРОПЕЙСКО-ОБСКАЯ ПОДОБЛАСТЬ
ЕВРОПЕЙСКО-ЛЕСОСТЕПНАЯ ПРОВИНЦИЯ

 Предуральский сыровый лесостепной округ

 Предгорный лесостепной округ

 Зауральский лесостепной округ.









УРАЛО-БАРАБИНСКАЯ СТЕПНАЯ ПРОВИНЦИЯ

	Предуральский сырцовый степной округ
	Южный степной округ
	Предгорный степной округ
	Зауральский степной округ

МЛЕКОПИТАЮЩИЕ

	Ушастый ёж
	Крот
	Корсак
	Светлый хорь
	Черный хорь
	Куница
	Выдра
	Косуля
	Лось
	Сайгак
	Сеноставка
	Обыкновенная белка
	Малый и большой суслики
	Большой тушканчик
	Джунгарский хомячок
	Обыкновенная слепушонка

ПТИЦЫ

	Европейский тушик
	Степной лунь
	Обыкновенная пустельга
	Степная пустельга
	Тетерев
	Глухарь
	Серая куропатка
	Большой пестрый дятел
	Черный жаворонок
	Желчная овсянка
	Горная чечетка

Места распространения редких и охраняемых видов млекопитающих и птиц см. на карте „Охрана природы“, стр. 21

СЕВЕРНЫЕ И ЗАПАДНЫЕ ГРАНИЦЫ РАСПРОСТРАНЕНИЯ

— — — —	ушастого ежа		
— — — —	корсака	— — — —	желчной овсянки
— — — —	сайгака	— . . . —	горной чечетки
— — — —	малого суслика		

ЮЖНЫЕ И ВОСТОЧНЫЕ ГРАНИЦЫ РАСПРОСТРАНЕНИЯ

 черного хора
 выдры
 большого сулика
 европейского тювика
 тетерева

Косуля

Обыкновенная белка

Корсак

Масштаб 1 : 2 500 000





ПЛОТНОСТЬ НАСЕЛЕНИЯ

ЧИСЛЕННОСТЬ ГОРОДСКОГО И СЕЛЬСКОГО НАСЕЛЕНИЯ
(тыс. чел., на 12.01.1989 г.)


ПЛОТНОСТЬ СЕЛЬСКОГО НАСЕЛЕНИЯ ПО РАЙОНАМ
(число жителей на 1 км² на 12.01.1989 г.)

ЦИФРАМИ НА КАРТЕ
ОБОЗНАЧЕНЫ:

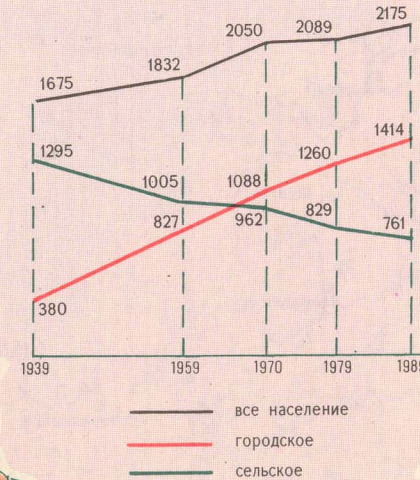
- 1 Татарская Каргала
- 2 Нижнесамарский
- 3 Чернореченское
- 4 Зауральный
- 5 Подгородняя Покровка
- 6 Степановский
- 7 Нижнепавловка
- 8 им. 9 Января
- 9 Ивановка
- 10 Пригородный
- 11 Нежинка
- 12 Никольское
- 13 свх. Новоорский
- 14 Ударник



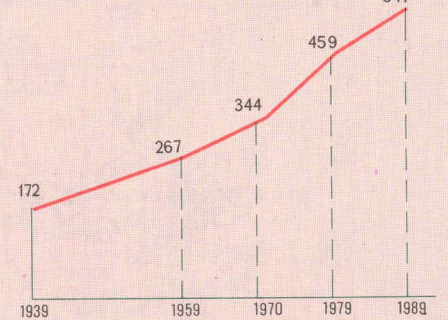
- Города
- Поселки городского типа
- Населенные пункты сельского типа



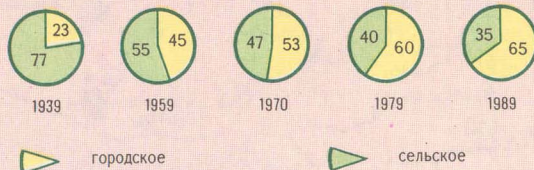
ДИНАМИКА ЧИСЛЕННОСТИ НАСЕЛЕНИЯ
ОРЕНБУРГСКОЙ ОБЛАСТИ
(тыс. чел.)



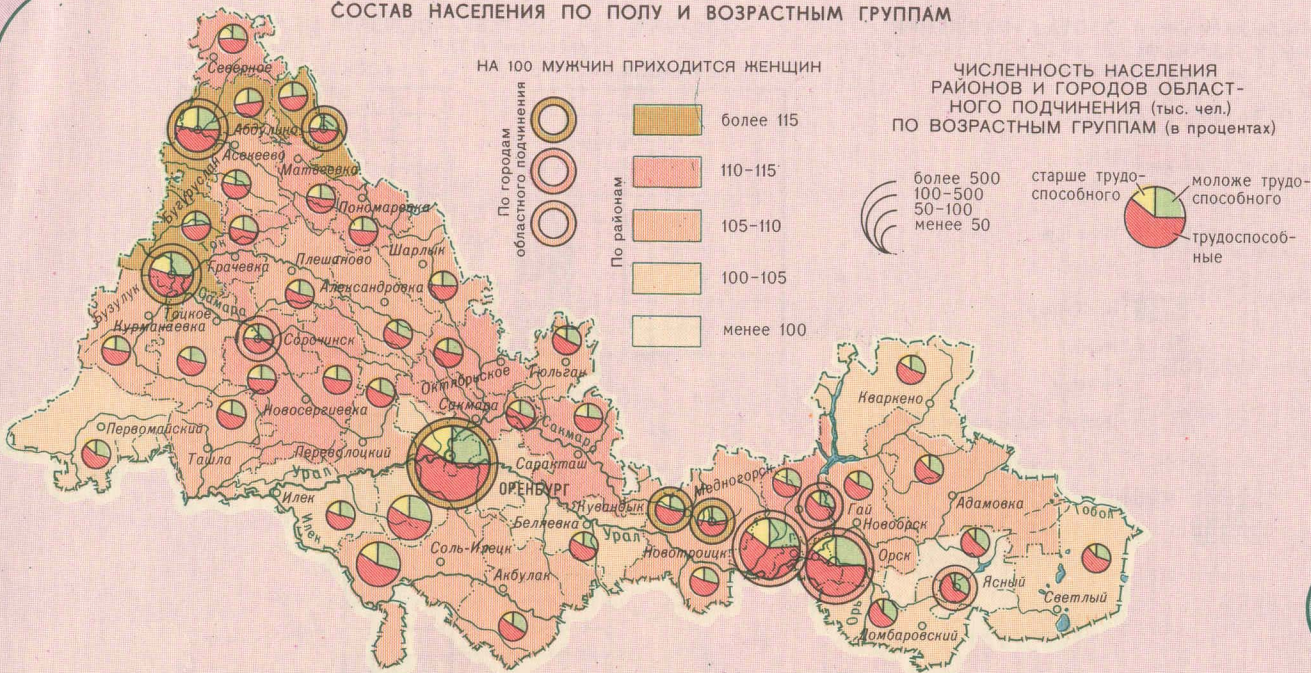
РОСТ ЧИСЛЕННОСТИ НАСЕЛЕНИЯ ОРЕНБУРГА
(тыс. чел.)



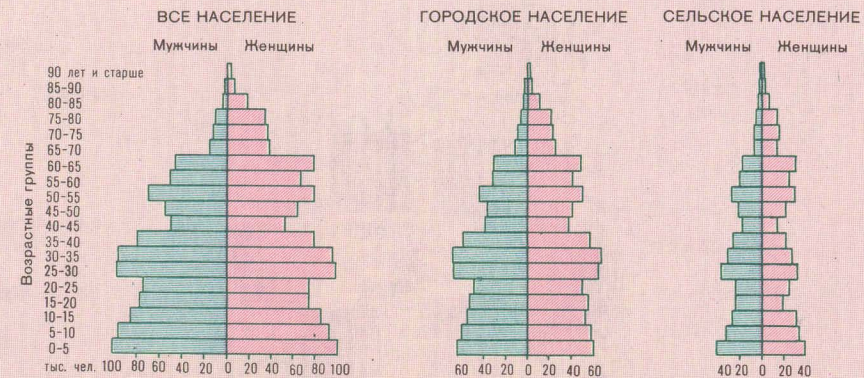
СТРУКТУРА НАСЕЛЕНИЯ (в процентах)



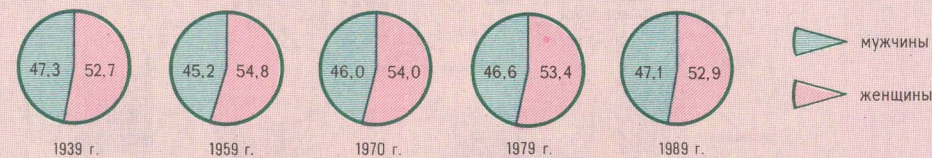
СОСТАВ НАСЕЛЕНИЯ ПО ПОЛУ И ВОЗРАСТНЫМ ГРУППАМ



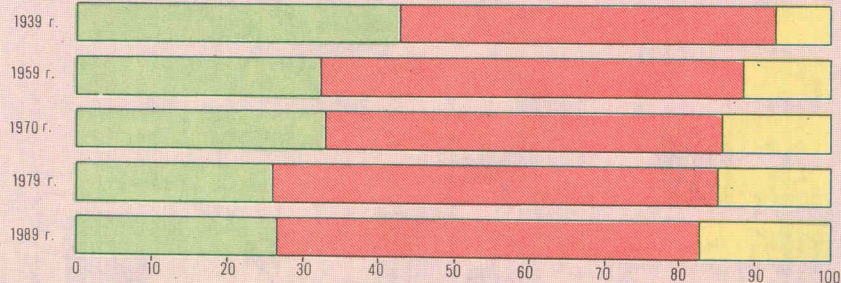
СОСТАВ НАСЕЛЕНИЯ ПО ПОЛУ И ВОЗРАСТУ (на 12.01.1989 г.)




СОСТАВ НАСЕЛЕНИЯ ПО ПОЛУ (в процентах)



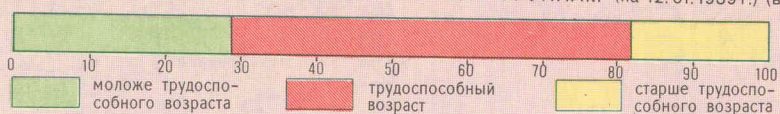
СОСТАВ ВСЕГО НАСЕЛЕНИЯ ПО ВОЗРАСТНЫМ ГРУППАМ (в процентах)



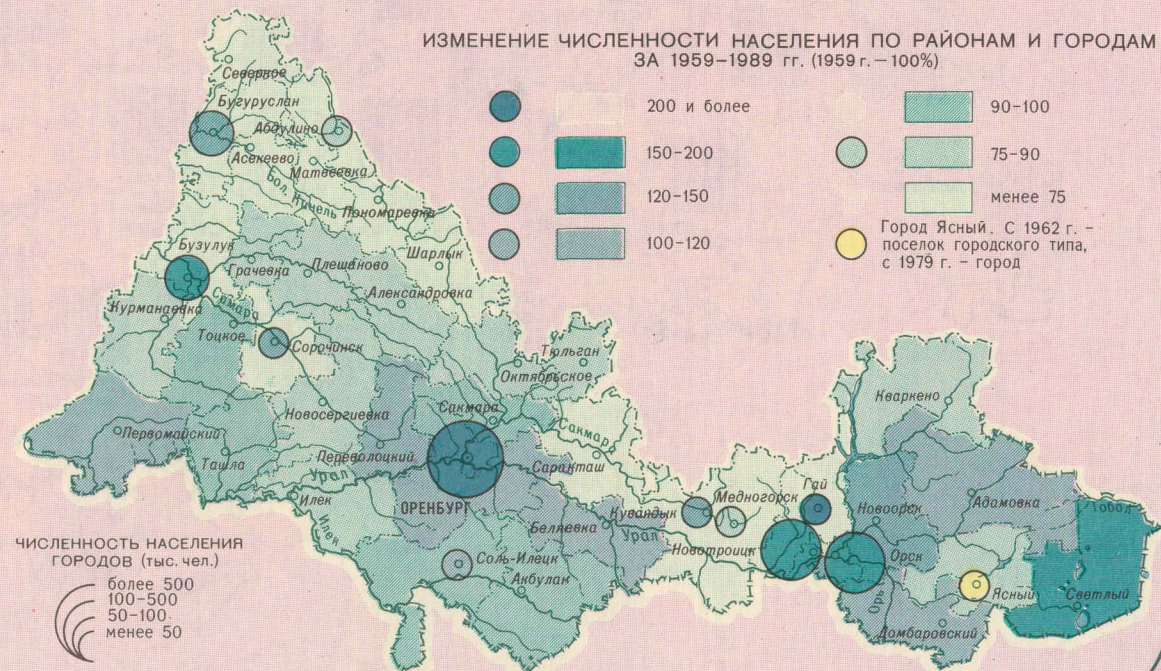
СОСТАВ ГОРОДСКОГО НАСЕЛЕНИЯ ПО ВОЗРАСТНЫМ ГРУППАМ (на 12.01.1989 г.) (в процентах)



СОСТАВ СЕЛЬСКОГО НАСЕЛЕНИЯ ПО ВОЗРАСТНЫМ ГРУППАМ (на 12.01.1989 г.) (в процентах)



ИЗМЕНЕНИЕ ЧИСЛЕННОСТИ НАСЕЛЕНИЯ ПО РАЙОНАМ И ГОРОДАМ ЗА 1959-1989 гг. (1959 г. - 100%)



НАЦИОНАЛЬНЫЙ СОСТАВ НАСЕЛЕНИЯ
ПО РАЙОНАМ И ГОРОДАМ ОБЛАСТНОГО ПОДЧИНЕНИЯ
(в процентах, на 12.01.1989 г.)

- Русские
- Татары
- Казахи
- Украинцы
- Мордва
- Башкиры
- Немцы
- Чуваш
- Другие национальности



Районы

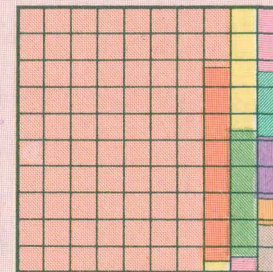


Города областного подчинения

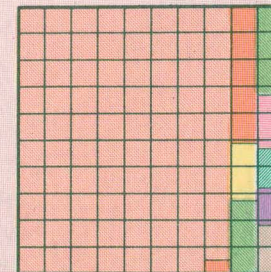
1 клетка соответствует 1%

НАЦИОНАЛЬНЫЙ СОСТАВ НАСЕЛЕНИЯ ОБЛАСТИ
(в процентах, на 12.01.1989 г.)

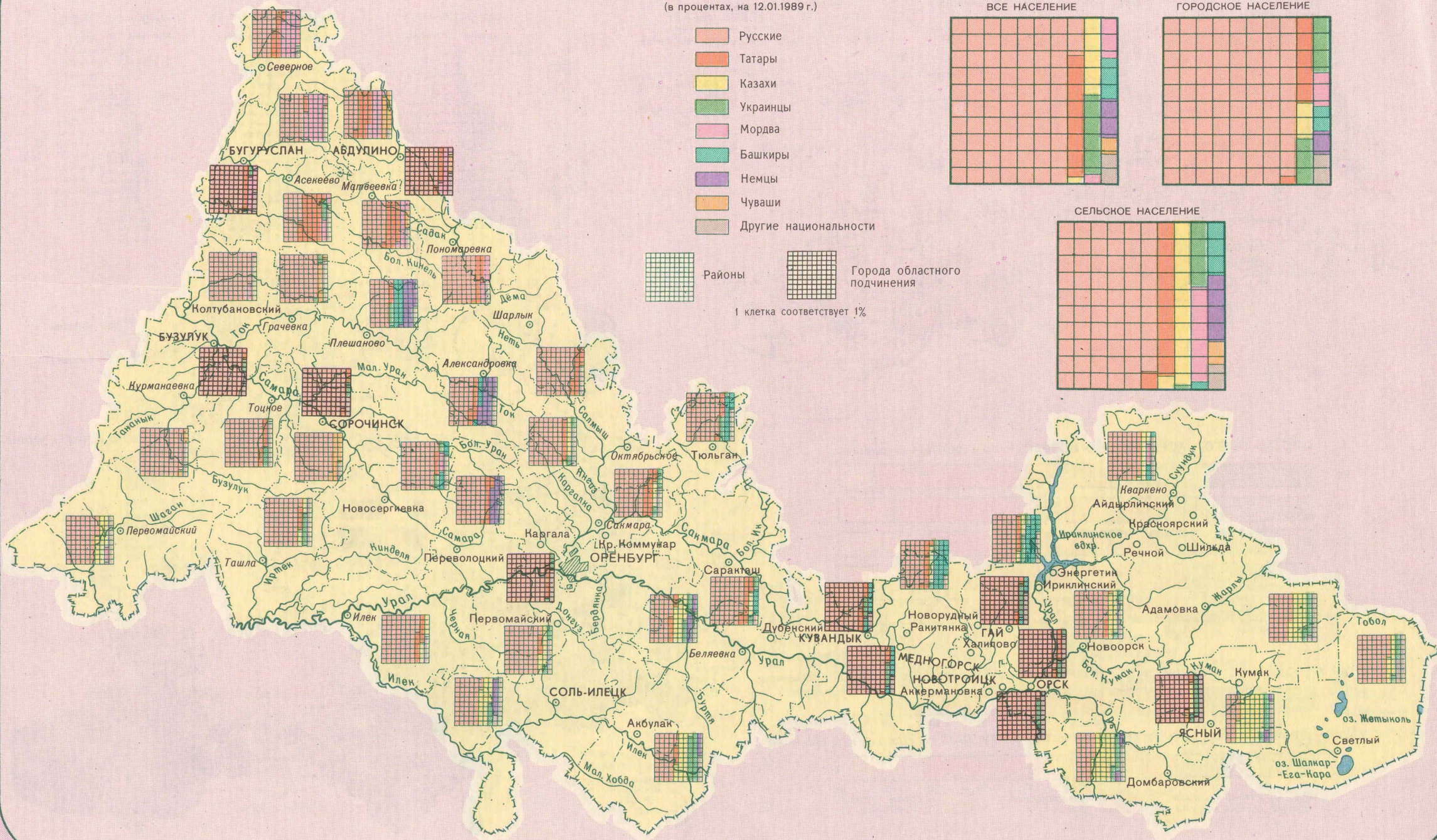
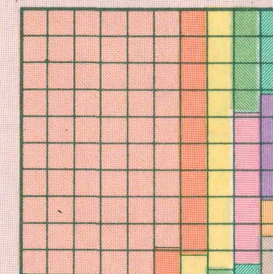
ВСЕ НАСЕЛЕНИЕ



ГОРОДСКОЕ НАСЕЛЕНИЕ



СЕЛЬСКОЕ НАСЕЛЕНИЕ



Масштаб 1 : 2 500 000

ОБРАБАТЫВАЮЩАЯ ПРОМЫШЛЕННОСТЬ

- Черная металлургия
- Цветная металлургия
- Машиностроение и металлообработка
- Химическая и нефте-химическая
- Деревообрабатывающая и мебельная
- Строительные материалы
- Легкая
- Пищевая

ДОБЫВАЮЩАЯ ПРОМЫШЛЕННОСТЬ

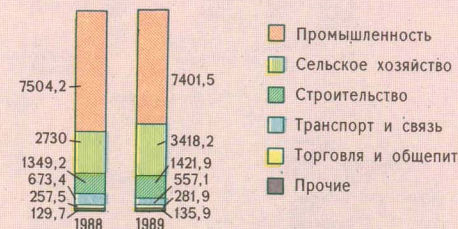
- каменного угля
- ▨ бурого угля
- ▲ нефти
- ▲ природного газа
- ▲ железных руд
- ▼ никелевых руд
- медных руд
- асбеста
- поваренной соли
- асфальтита (битума)
- гипса
- известняка
- мела
- глины кирпичных
- камня строительного
- поделочных камней (яшмы)
- Тепловые электростанции
- Гидроэлектростанции
- Линии электропередачи
- Нефтепроводы
- Газопроводы

СЕЛЬСКОХОЗЯЙСТВЕННЫЕ ЗОНЫ

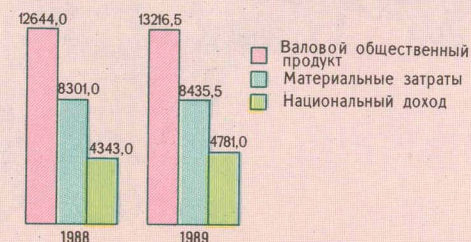
- СЕВЕРНАЯ. Зерновые, технические культуры, мясо-молочное скотоводство, свиноводство
- ЗАПАДНАЯ. Зерновые, подсолнечник, мясо-молочное скотоводство
- ЮГО-ЗАПАДНАЯ. Мясо-молочное скотоводство, овцеводство
- ЦЕНТРАЛЬНАЯ. Зерновые (яровые, с преобладанием пшеницы), подсолнечник, мясо-молочное скотоводство
- ЮЖНАЯ. Зерновые (яровые, с преобладанием пшеницы), мясо-молочное скотоводство, овцеводство
- ВОСТОЧНАЯ. Пшеница, ячмень, мясное скотоводство, овцеводство
- Пригородное хозяйство

- ▼ Районы распространения пухового козоводства
- Колхозы и участки „Оренбургрыбхоза“
- ГРАНИЦЫ ЭКОНОМИЧЕСКИХ РАЙОНОВ
- Западный или Бузулукско-Бугуруславский
- Центральный или Оренбургский
- Восточный или Орский

ВАЛОВОЙ ОБЩЕСТВЕННЫЙ ПРОДУКТ (млн. руб.)



ВАЛОВОЙ ОБЩЕСТВЕННЫЙ ПРОДУКТ, МАТЕРИАЛЬНЫЕ ЗАТРАТЫ И НАЦИОНАЛЬНЫЙ ДОХОД (млн. руб.)

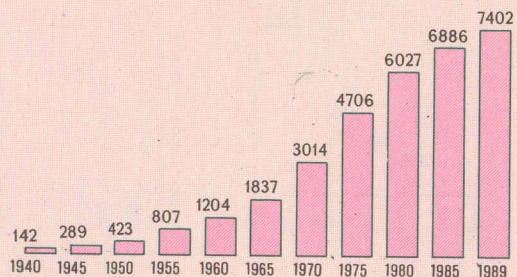


ДОЛЯ ПРЕДПРИЯТИЙ И ОРГАНИЗАЦИЙ В ПРОИЗВЕДЕННОМ НАЦИОНАЛЬНОМ ДОХОДЕ (1989 г.)



- Государственные и кооперативно-государственные
- Кооперативные
- Колхозные и межхозяйственные

ТЕМПЫ РОСТА ОБЩЕГО ОБЪЕМА ПРОДУКЦИИ ПРОМЫШЛЕННОСТИ (млн. руб.)



Размеры значков промышленных пунктов соответствуют числу жителей в них

ПРОМЫШЛЕННОСТЬ СТРОИТЕЛЬНЫХ МАТЕРИАЛОВ

ПРОИЗВОДСТВО

- цемент
- кирпича
- асбеста
- мела
- щебня
- железобетона
- строительных деталей из дерева
- прочих строительных материалов

СЫРЬЕ ДЛЯ ПРОИЗВОДСТВА СТРОИТЕЛЬНЫХ МАТЕРИАЛОВ

- Асбест
- Асфальтит (битум)
- Гипс
- Известняк
- Мел
- Пески стекловые
- Каолин
- Минеральные краски
- Поделочные камни (яшма)
- Прочие строительные материалы



ЛЕГКАЯ ПРОМЫШЛЕННОСТЬ

- Шелковая
- Трикотажная
- Производство валяной обуви
- Швейная
- Кожевенно-обувная
- Кожевенно-галантерейная
- Перчаточная
- Пуховязальная

- Комбинаты бытового обслуживания
- Филиалы Оренбургского комбината пуховых платков



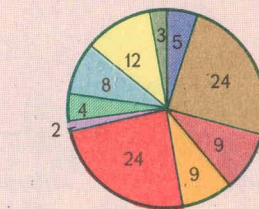
ПИЩЕВАЯ ПРОМЫШЛЕННОСТЬ

- Маслобояная
- Мясная
- Молочная
- Овощеконсервная
- Мукомольная, хлебопекарная, кондитерская
- Соляная



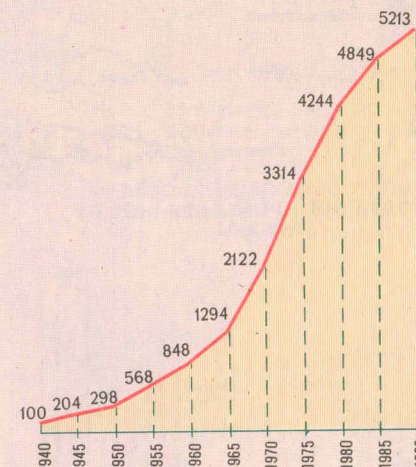
Размеры значков промышленных пунктов соответствуют числу жителей в них

СТРУКТУРА ПРОМЫШЛЕННОСТИ ПО ОТДЕЛЬНЫМ ОТРАСЛЯМ. 1989 г. (в процентах)

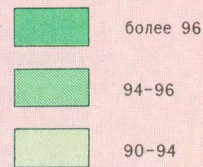


- Электроэнергетика
- Топливная
- Черная металлургия
- Цветная металлургия
- Машиностроение и металлообработка
- Химическая и нефтехимическая
- Промышленность строительных материалов
- Легкая
- Пищевая
- Прочие отрасли

ТЕМПЫ РОСТА ОБЩЕГО ОБЪЕМА ПРОДУКЦИИ ПРОМЫШЛЕННОСТИ (в процентах к 1940 г.)



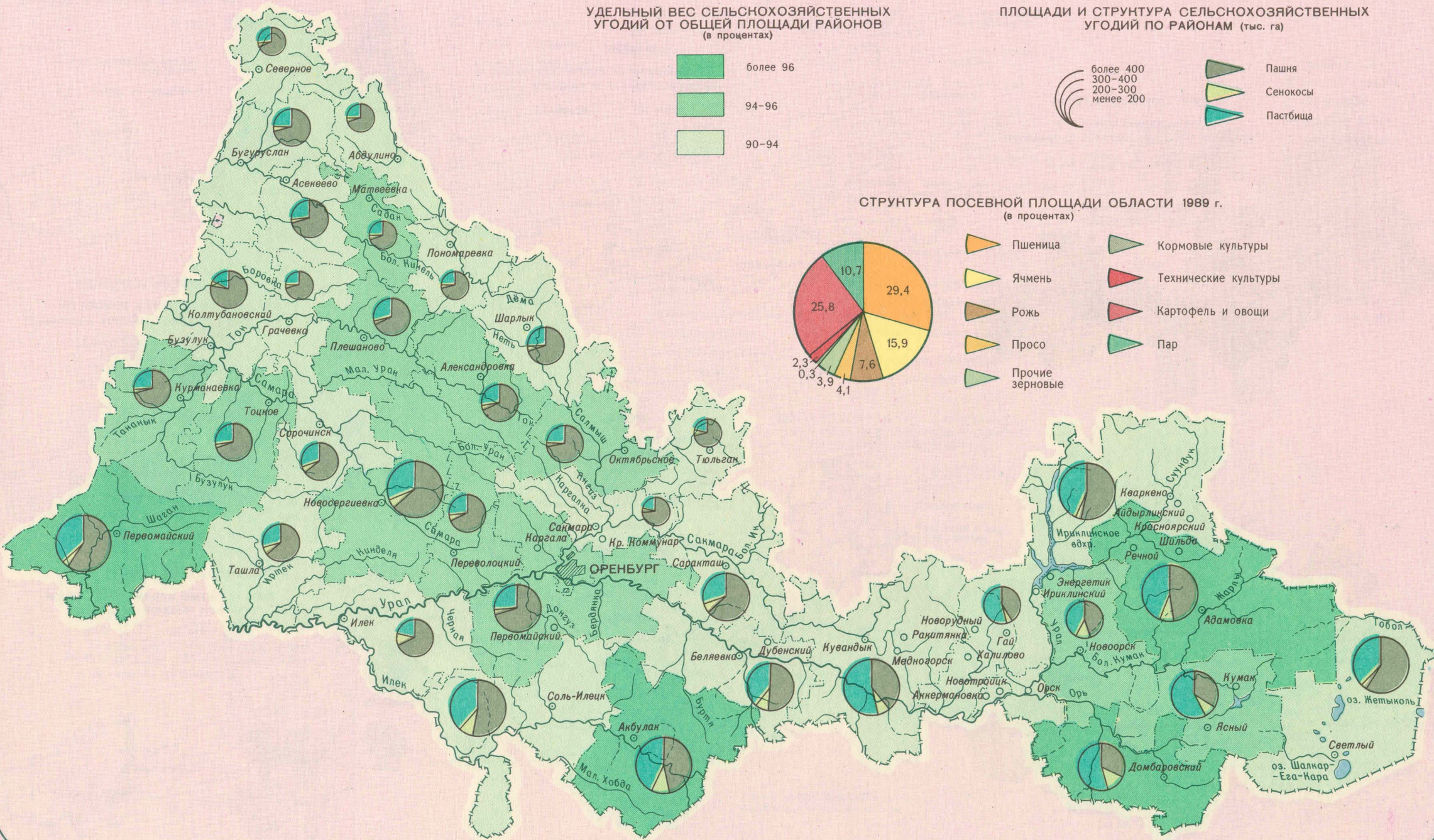
УДЕЛЬНЫЙ ВЕС СЕЛЬСКОХОЗЯЙСТВЕННЫХ
УГОДИЙ ОТ ОБЩЕЙ ПЛОЩАДИ РАЙОНОВ
(в процентах)

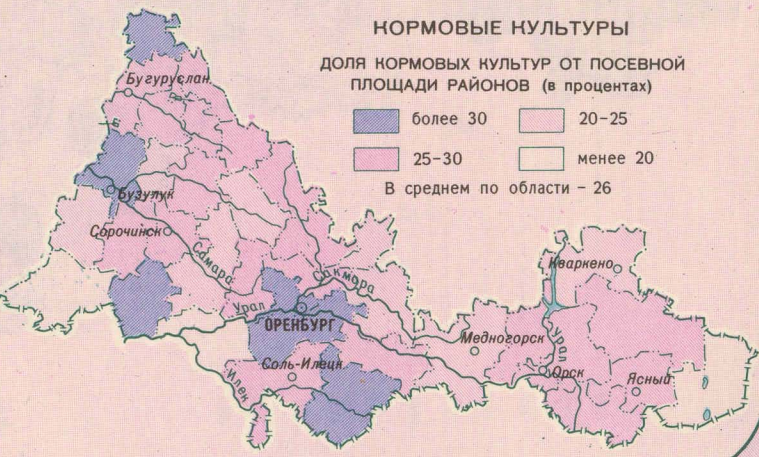
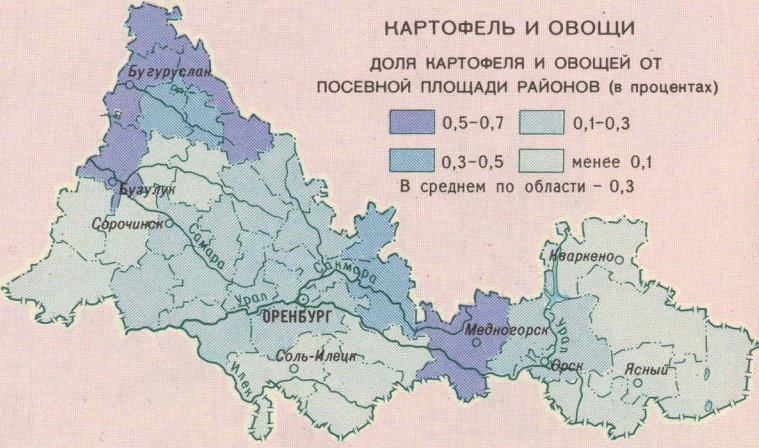
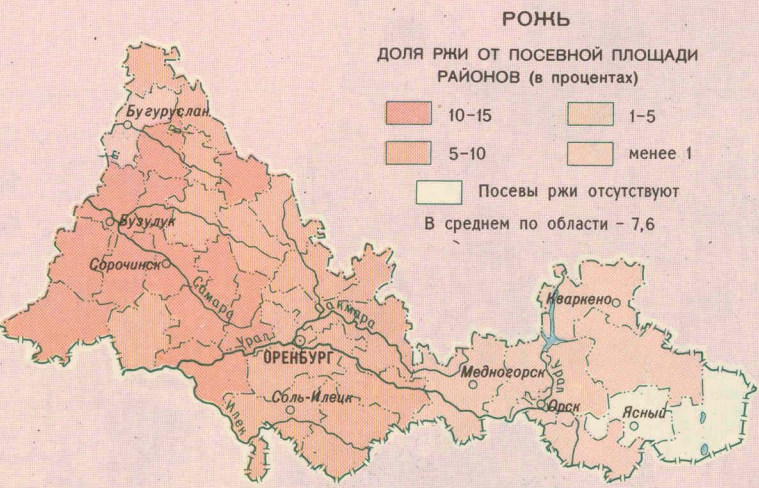


ПЛОЩАДИ И СТРУКТУРА СЕЛЬСКОХОЗЯЙСТВЕННЫХ
УГОДИЙ ПО РАЙОНАМ (тыс. га)



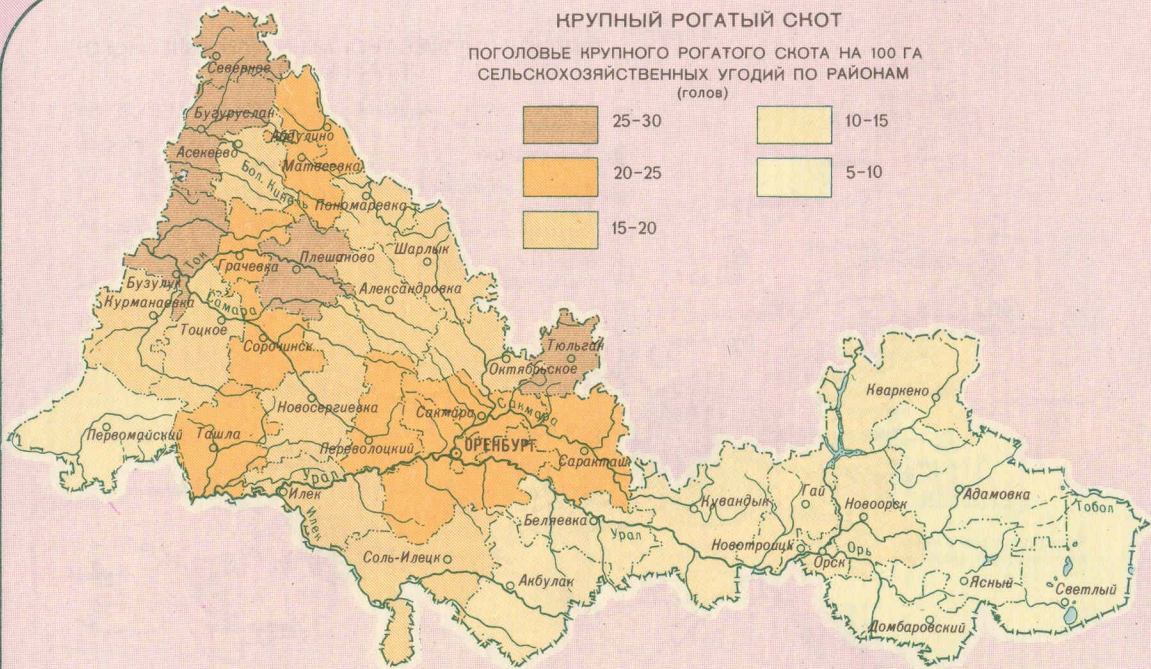

СТРУКТУРА ПОСЕВНОЙ ПЛОЩАДИ ОБЛАСТИ 1989 г.
(в процентах)





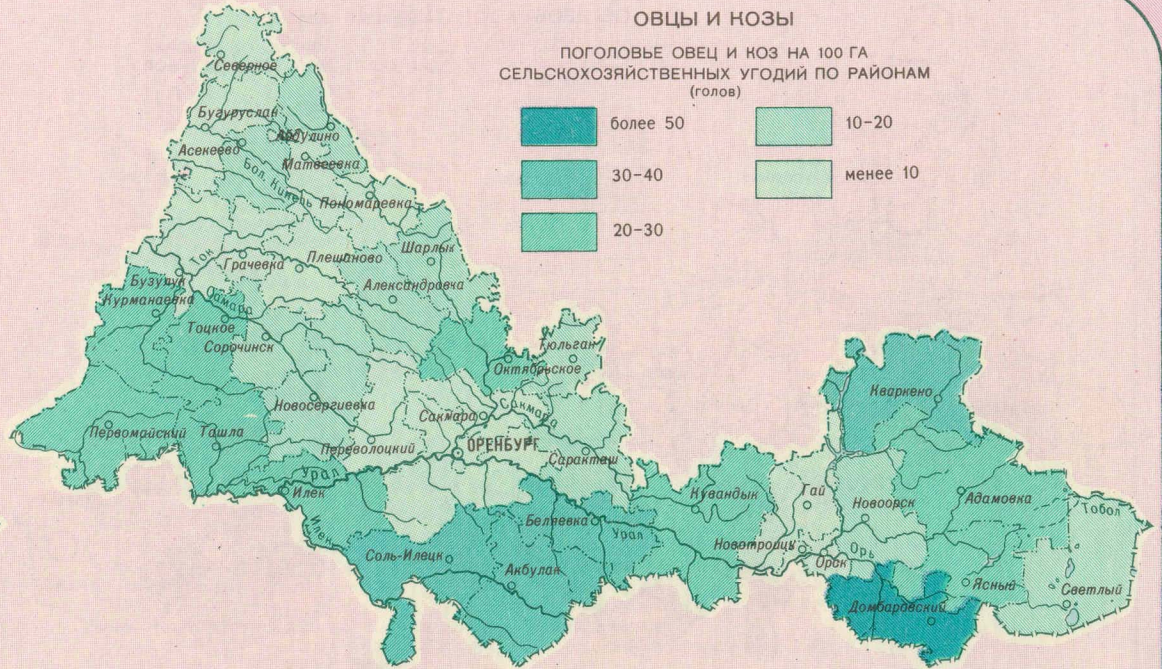

КРУПНЫЙ РОГАТЫЙ СКОТ

ПОГОЛОВЬЕ КРУПНОГО РОГАТОГО СКОТА НА 100 ГА
СЕЛЬСКОХОЗЯЙСТВЕННЫХ УГОДИЙ ПО РАЙОНАМ
(голов)



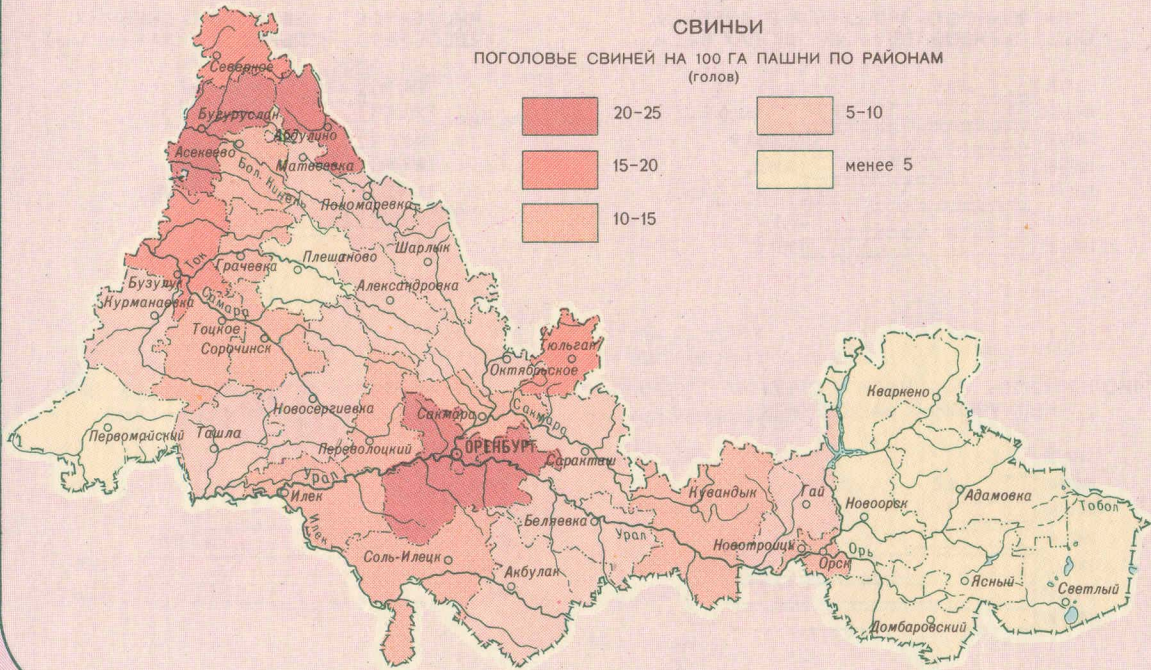

ОВЦЫ И КОЗЫ

ПОГОЛОВЬЕ ОВЕЦ И КОЗ НА 100 ГА
СЕЛЬСКОХОЗЯЙСТВЕННЫХ УГОДИЙ ПО РАЙОНАМ
(голов)



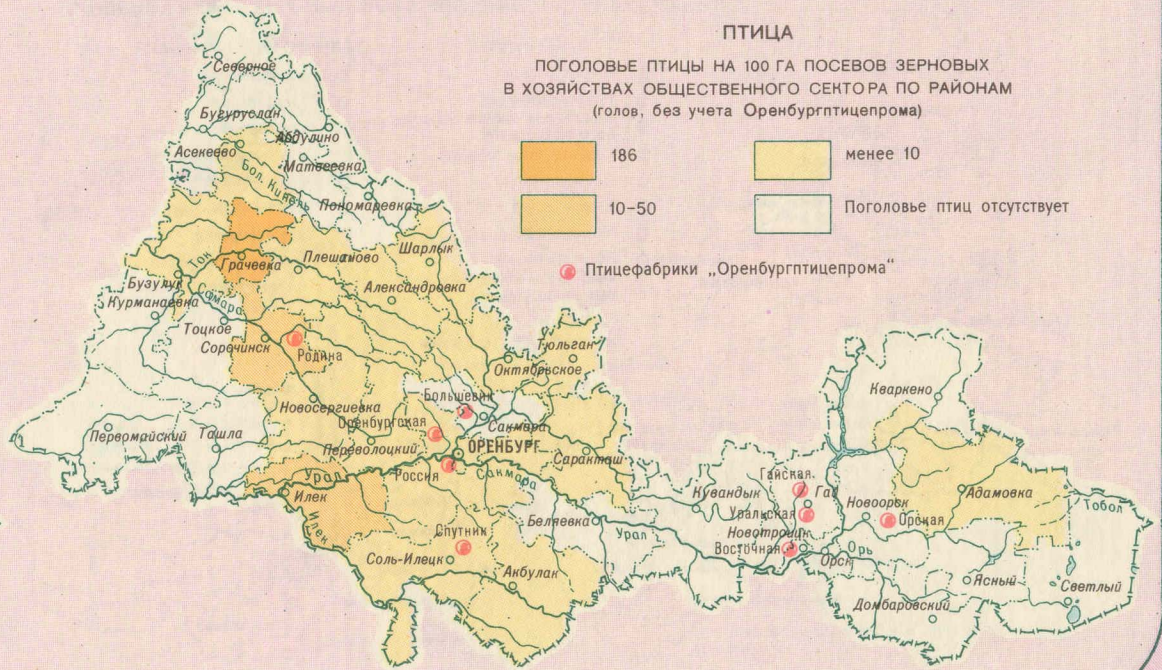

СВИНЬИ

ПОГОЛОВЬЕ СВИНЕЙ НА 100 ГА ПАШНИ ПО РАЙОНАМ
(голов)



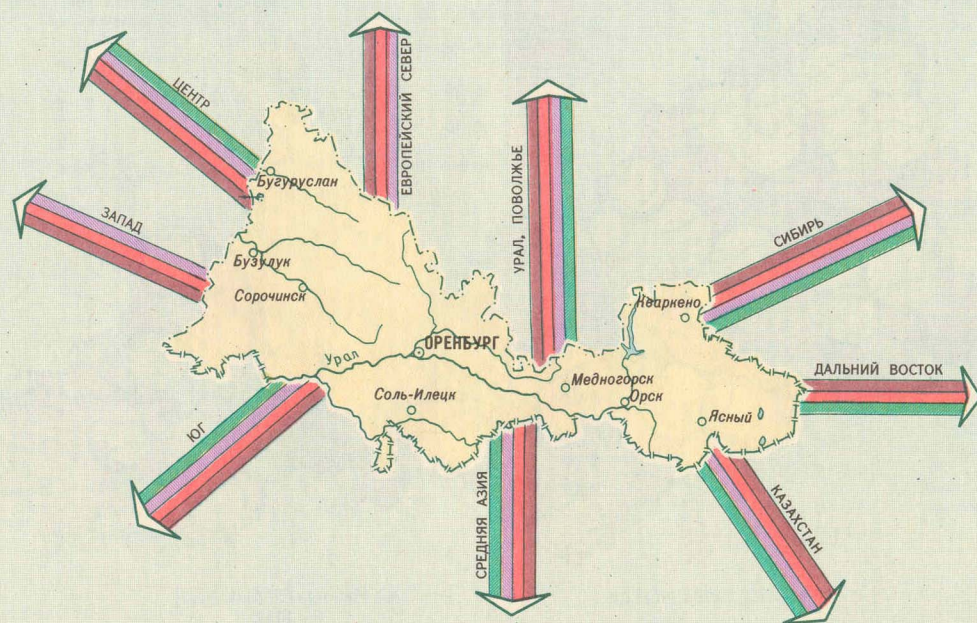
ПТИЦА

ПОГОЛОВЬЕ ПТИЦЫ НА 100 ГА ПОСЕВОВ ЗЕРНОВЫХ
В ХОЗЯЙСТВАХ ОБЩЕСТВЕННОГО СЕКТОРА ПО РАЙОНАМ
(голов, без учета Оренбургптицепрома)

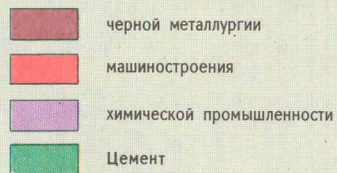


● Птицефабрики „Оренбургптицепрома“

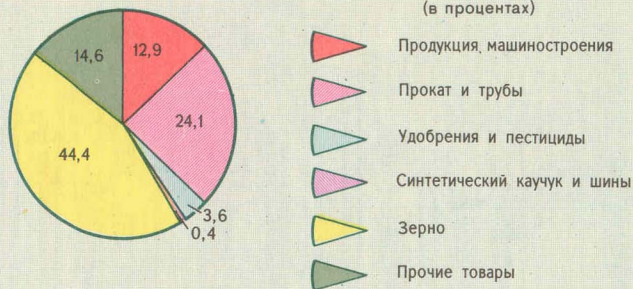
ВЫВОЗ В РЕГИОНЫ СТРАНЫ
1989 г.



ПРОДУКЦИЯ



СТРУКТУРА ИМПОРТА
ПО СТОИМОСТИ ВВОЗИМОЙ ПРОДУКЦИИ
(в процентах)



ЭКСПОРТ

1986 г.



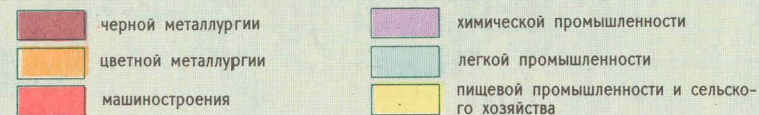
СТРАНЫ ЕВРОПЫ: Австрия, Бельгия, Болгария, Великобритания, Венгрия, Германия, Греция, Дания, Испания, Италия, Нидерланды, Норвегия, Польша, Португалия, Румыния, Финляндия, Франция, Швеция, Чехословакия, Югославия.
СТРАНЫ АЗИИ: Афганистан, Бангладеш, Вьетнам, Индия, Индонезия, Иордания, Ирак, Иран, Йемен, Камбоджа, Кипр, Китай, КНДР, Кувейт, Ливан, Малайзия, Монголия, Мьянма, Объединенные Арабские Эмираты, Пакистан, Саудовская Аравия, Сингапур, Сирия, Таиланд, Турция, Филиппины, Шри-Ланка, Япония.
СТРАНЫ АФРИКИ: Алжир, Ангола, Бенин, Гана, Египет, Замбия, Кабо-Верде, Кения, Конго, Ливия, Мадагаскар, Мали, Марокко, Мозамбик, Нигерия, Сомали, Танзания, Эфиопия.
СТРАНЫ АМЕРИКИ: Аргентина, Боливия, Бразилия, Венесуэла, Колумбия; Коста-Рика, Куба, Мексика, Никарагуа, Перу, США, Уругвай, Эквадор.
АВСТРАЛИЯ, НОВАЯ ЗЕЛАНДИЯ.

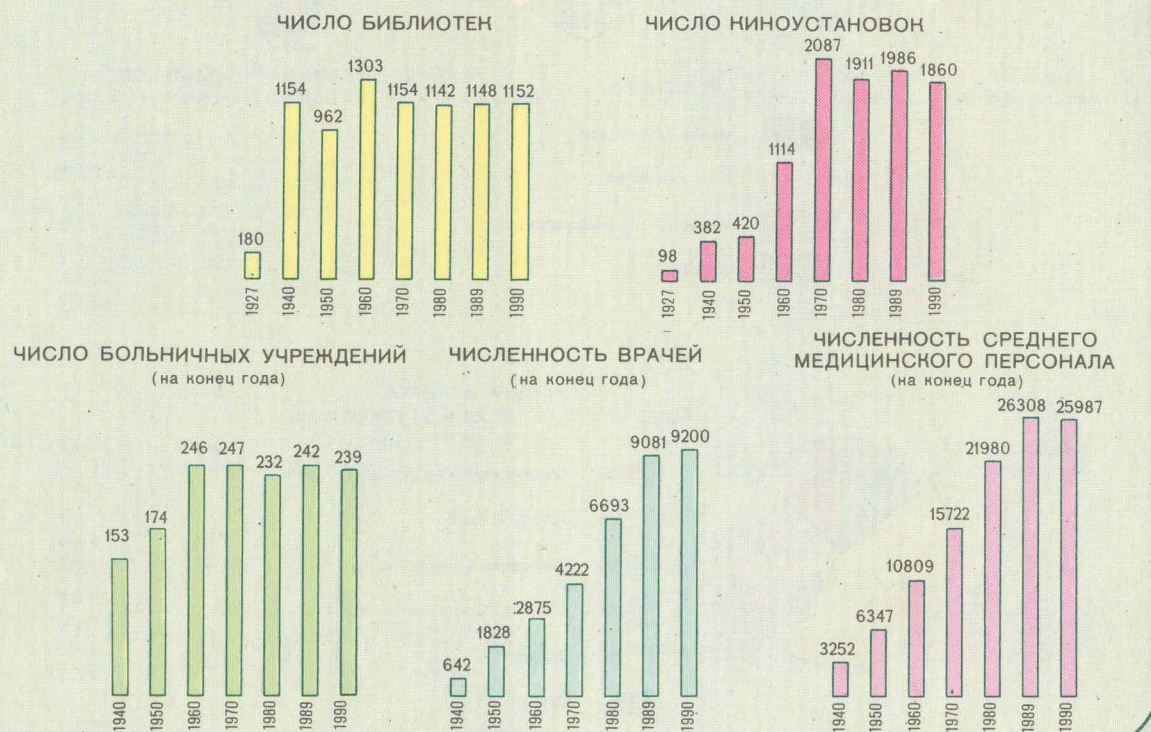
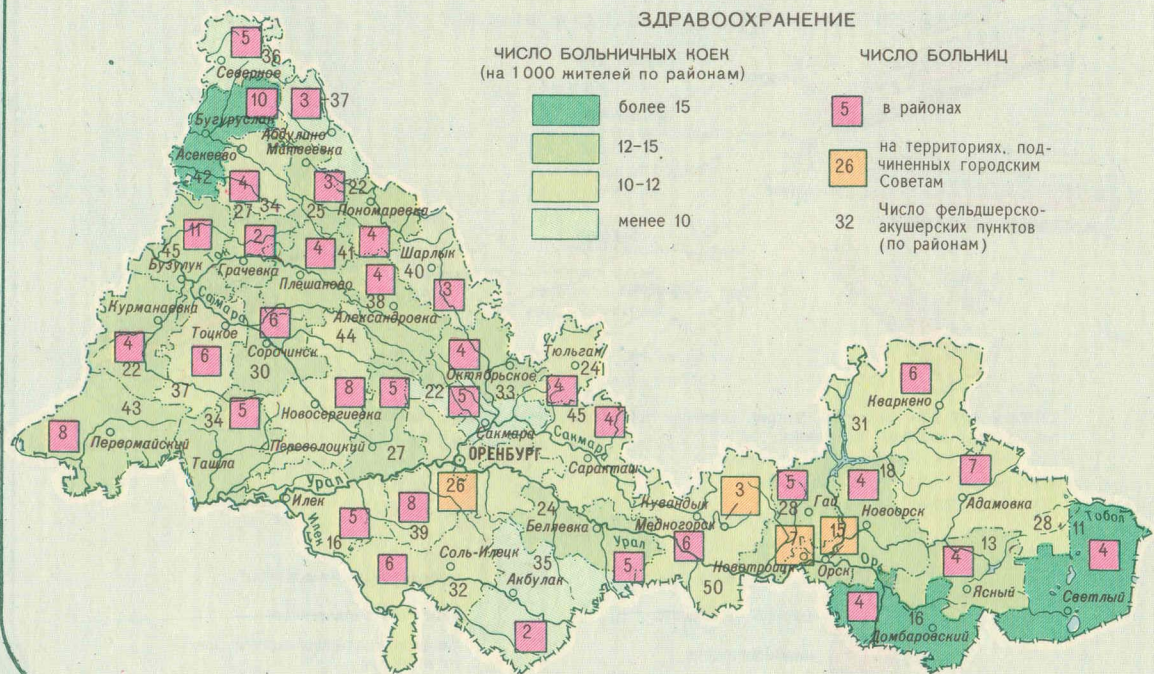
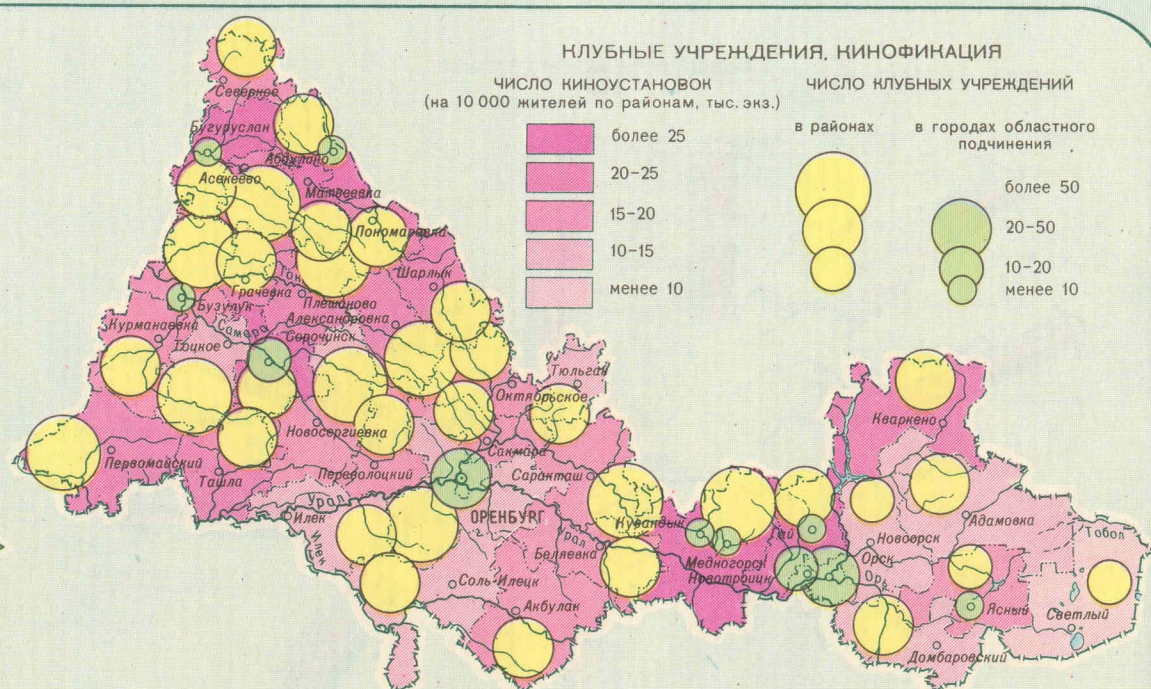
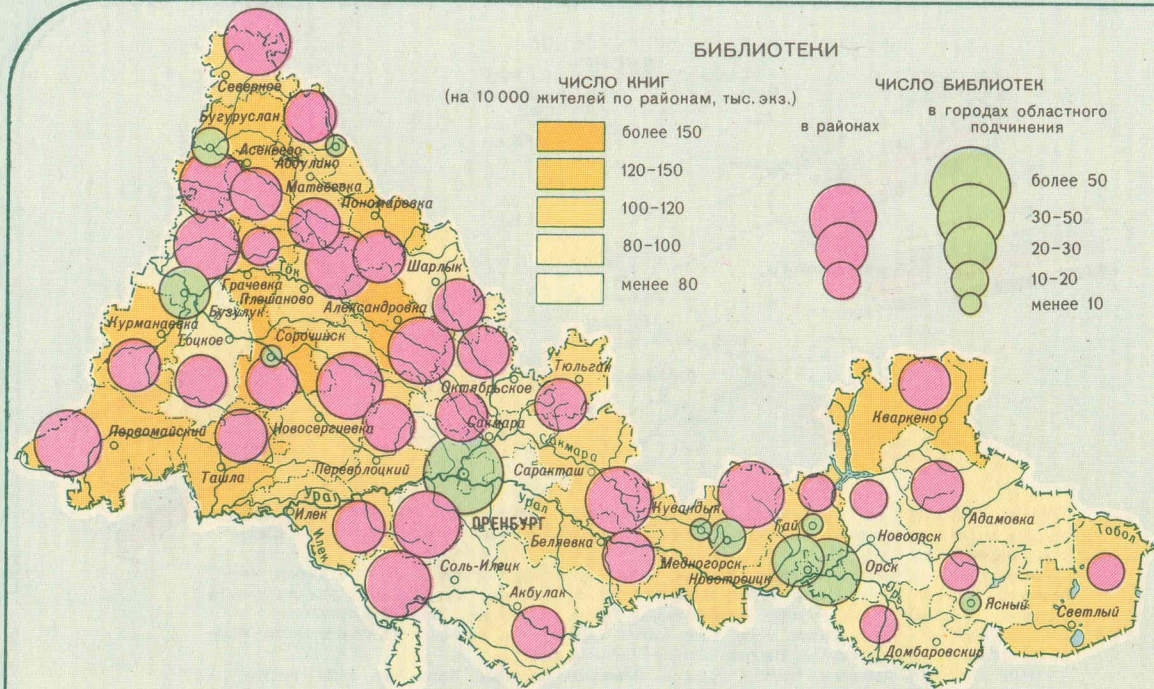
1989 г.

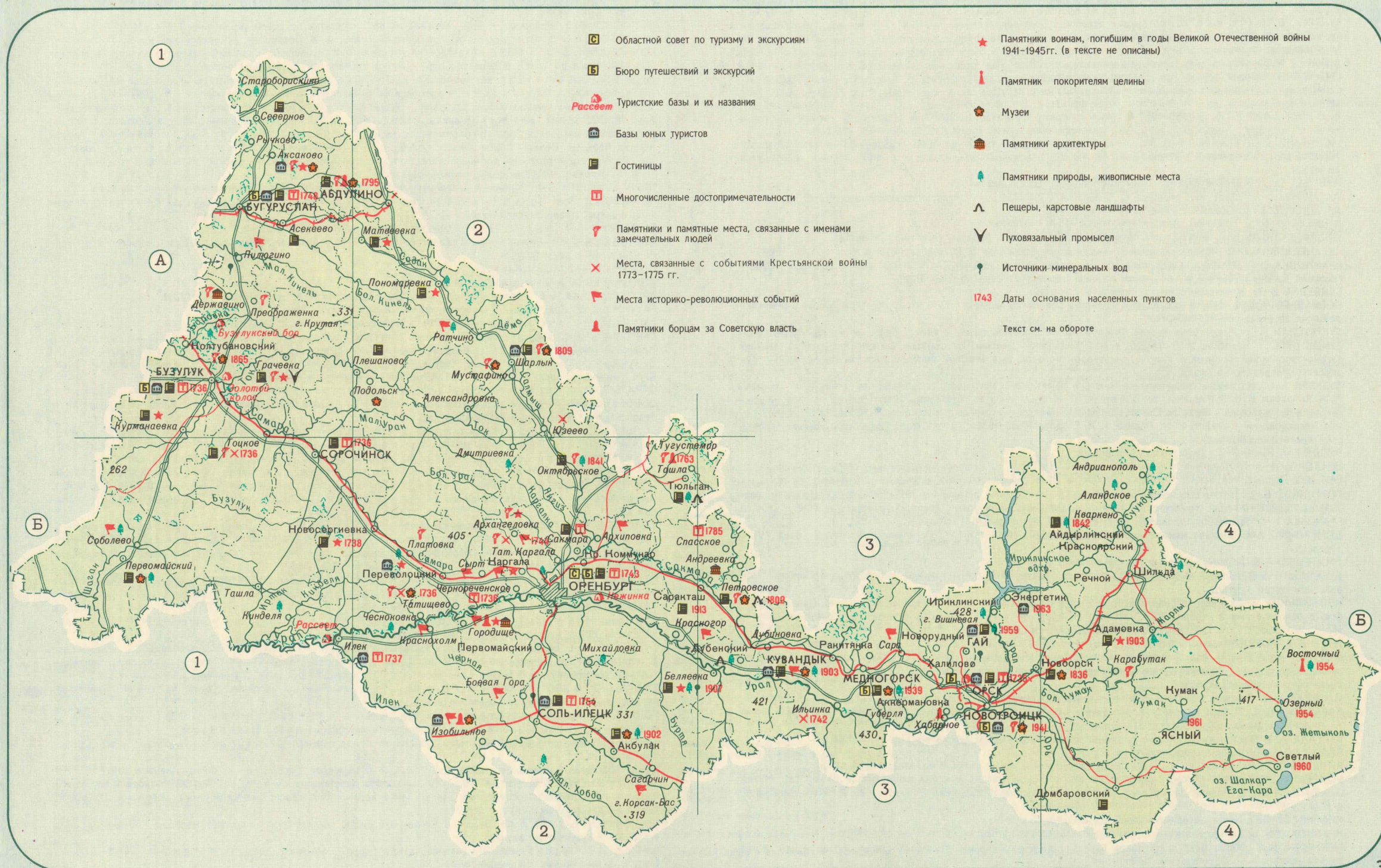


СТРАНЫ ЕВРОПЫ: Болгария, Венгрия, Германия, Нидерланды, Дания, Италия, Польша, Финляндия, Чехословакия, Югославия.
СТРАНЫ АЗИИ: Вьетнам, Китай, Монголия.
СТРАНЫ АМЕРИКИ: Куба, Никарагуа.
СТРАНЫ АФРИКИ: Алжир, Египет.

ПРОДУКЦИЯ







ОРЕНБУРГ Б-2. Административный центр области. Город основан в 1743 г. как крепость. Первоначально закладывался в 1735 г. и 1741 г. в устье р. Орь и у Красной горы. Ни на первом, ни на втором месте город не строился. Оренбург подвергся осаде во время Крестьянской войны 1773-1775 гг. с 5 октября 1773 г. по 22 марта 1774 г. В 20-х гг. XIX в. возник кружок декабристского направления, в 70-х гг. – кружок революционных народников. В 1897 г. был образован марксистский кружок. За героическую оборону города в 1919 г. от белогвардейцев, длившуюся более 100 дней, рабочие Оренбурга были награждены Почетным революционным знаменем ВЦИК. Город внес существенный вклад в победу над фашизмом в Великой Отечественной войне 1941-1945 гг. – ковал оружие для фронта, тысячи горожан ушли на фронт. В Оренбурге жили, работали и останавливались многие выдающиеся люди, среди них В. И. Даль, В. А. Жуковский, И. А. Крылов, А. Н. Плещеев, А. С. Пушкин, А. А. Фадеев, М. В. Фрунзе, Т. Г. Шевченко и др. Здесь родился академик А. И. Берг (1893-1979), в 1955-1957 гг. учился первый космонавт мира Ю. А. Гагарин. В городе много памятников истории и культуры. Областной краеведческий музей, музей изобразительных искусств.

АБДУЛИНО А-2. Квартира Ф. П. Казанцева, жившего здесь с 1900 г. по 1930 г. – изобретателя автоматического тормоза железнодорожных вагонов. Братская могила красноармейцев, погибших в 1919 г. Филиал краеведческого музея.

АКБУЛАК Б-2. Меловой карьер – памятник природы. Школьный музей.

АКСАКОВО А-1. Здесь жил писатель С. Т. Аксаков (1791-1859). Филиал краеведческого музея.

АЛАНДСКОЕ Б-4. Обнажения кристаллических пород.

АНДРЕЕВКА Б-3. Памятник архитектуры конца XIX в. – церковь.

АНДРИАНОПОЛЬ Б-4. Вблизи села сосновый бор с примесью березы. Живописные места.

АРХАНГЕЛОВКА Б-2. Родина академика живописи, передвижника Л. В. Попова (1873-1914).

АРХИПОВКА Б-2. Место Салмышского боя 26 апреля 1919 г. Здесь части Красной Армии разбили войска генерала Бакича. Обелиск в честь этой победы к западу от села на горе Янгиз.

БЕЛЯЕВКА Б-3. Живописное место – урочище Контугай.

БОЕВАЯ ГОРА Б-2. Место последнего крупного боя 19-20 января 1919 г. частей Красной Армии с белогвардейцами за овладение Оренбургом.

БУГУРУСЛАН А-1. Места боев частей Красной Армии с колчаковцами в 1919 г. Братская могила красногвардейцев (1918). Квартира М. В. Фрунзе и штаб Железной дивизии. На станции Бугуруслан – место стоянки вагона-типографии фронтовой газеты, редактором которой был чешский писатель Ярослав Гашек (1919). Городской краеведческий музей.

БУЗУЛУК А-1. Историко-революционные места и памятники, связанные с гражданской войной и именами П. А. Кобозева, В. В. Куйбышева, М. В. Фрунзе, С. М. Цвиллинга, В. И. Чапаева. Памятник на могиле красногвардейцев, погибших в боях за Советскую власть. Места, связанные с формированием частей народной армии Чехословакии в 1942-1943 гг. Родина А. И. Егорова (1883-1939) – Маршала Советского Союза. Городской краеведческий музей.

ВИШНЕВАЯ (гора) Б-3. Заросли степной вишни.

ВОСТОЧНЫЙ Б-4. Памятник покорителям целины. Недалеко от селения – кварцитовая скала Верблюд.

ГАЙ Б-3. Купоросное озеро. Сезонный курорт на базе сернокислых вод и грязей.

ГОРОДИЩЕ Б-2. Место восстания трудового казачества против дутовцев в 1918 г. Памятник землякам, павшим за Родину в годы гражданской и Великой Отечественной войн. Памятник архитектуры XIX в. – церковь.

ГРАЧЕВКА А-1. Родина писательницы Н. В. Чертовой. Пуховязальный промысел.

ДЕРЖАВИНО А-1. Бывшее имение поэта Г. Р. Державина (1743-1816). Памятник архитектуры конца XVIII в. – церковь.

ДМИТРИЕВКА Б-2. Место находки костей мамонта (1910).

ДУБЕНСКИЙ Б-3. Вокруг поселка развит карст, в обнажениях распространены окаменелые организмы. Живописное озеро Круглое.

ИЗОБИЛЬНОЕ Б-2. Место гибели красногвардейского отряда во главе с комиссаром С. М. Цвиллингом в бою с белоказаками 2 апреля 1918 г. Обелиск на братской могиле павших в борьбе за Советскую власть. Мраморный бюст С. М. Цвиллинга. Школьный краеведческий музей.

ИЛЕК Б-1. Бывший казачий городок, без боя был занят Пугачевым в 1773 г. Здесь был написан его портрет на портрете императрицы Екатерины II. В Илеке бывали естествоиспытатель П. С. Паллас, писатели В. Г. Короленко, А. А. Фадеев. Обелиск в память героев гражданской войны, павших за Советскую власть в 1919 г. Районный краеведческий музей.

ИЛЬИНКА Б-3. Бывшая крепость. Штурмом взята повстанцами Пугачева 22 ноября 1773 г.

КАРАБУТАК Б-4. В трех километрах западнее – памятник на месте гибели В. М. Комарова (1927-1967) летчика-космонавта, дважды Героя Советского Союза.

КАРГАЛА Б-2. Место ожесточенного сражения красногвардейцев с дутовцами 17 января 1918 г.

КВАРКЕНО Б-4. Выходы кристаллических пород.

КИНДЕЛЯ Б-1. Кинделинский заказник. Водится выхухоль, много рыбы и водоплавающей птицы.

КОЛТУБАНОВСКИЙ А-1. Вокруг Бузулукский бор – лесной массив в степи площадью в III тыс. га. Музей Бузулукского бора. Родина летчика-космонавта, дважды Героя Советского Союза Ю. В. Романенко (род. в 1944 г.).

КРАСНОГОР Б-2. Место вторичной закладки Оренбурга в 1741 г.

КРАСНОХОЛМ Б-2. Место восстания трудового казачества против дутовцев в апреле 1918 г.

КУВАНДЫК Б-3. Места боев с дутовцами в годы гражданской войны. Районный краеведческий музей. Живописная местность – „Оренбургская Швейцария“

МЕДНОГОРСК Б-3. Районный краеведческий музей. Вокруг холмисто-грядовая живописная местность.

МИХАЙЛОВКА Б-2. Вблизи обнажения с окаменелыми останками аммонитов и белемнитов.

МУСТАФИНО А-2. Родина Героя Советского Союза поэта Мусы Джалиля (1906-1944). Памятник герою. Мемориальный музей.

НОВООРСК Б-3. Районный музей. „Киргизский вал“ – остатки военного укрепления 1837-1838 гг.

НОВОТРОИЦК Б-3. Памятник герою гражданской войны Ф. И. Подзорову. Краеведческий музей.

ОКТЯБРЬСКОЕ Б-2. В 1889 г. село посетил писатель Г. И. Успенский. Свои наблюдения он описал в очерках „От Оренбурга до Уфы“. В окрестностях – участки окаменелой фауны белемнитов.

ОРСК Б-3. Основан в 1735 г. как крепость, до 1739 г. носившая название Оренбург. Статус города Орская крепость получила в 1865 г. В 1829 г. в крепости останавливался ученый А. Гумбольдт. В 1847-1848 гг. и в 1850 г. в ссылке находился Т. Г. Шевченко. В 1918 г. здесь проходили оборонительные бои с белогвардейцами. В 1925-1926 гг. жил Муса Джалиль. Памятники: В. И. Ленину, Т. Г. Шевченко, борцам революции. В пределах города находится гора Преображенская (центр Орской крепости), откуда К. Л. Эйлер наблюдал прохождение планеты Венеры перед диском Солнца (1769). Городской краеведческий музей, музей Т. Г. Шевченко. За успехи в развитии промышленности город награжден орденом Трудового Красного Знамени в 1971 г. Вблизи города гора Полковник, сложенная яшмой.

ПЕРВОМАЙСКИЙ Б-1. Районный краеведческий музей. К западу – курганный могильник эпохи бронзы.

ПЕТРОВСКОЕ Б-3. Здесь в 1879-1899 гг. жил писатель-драматург Н. А. Крашенинников. Трехэтажная Альянкина пещера. Краеведческий музей.

ПИЛЮГИНО А-1. Место боев 25-й (Чапаевской) дивизии с колчаковцами.

ПЛАТОВКА Б-2. Памятник Герою Советского Союза А. М. Матросову. Здесь он проходил военную подготовку и вступил в ряды ВЛКСМ.

ПОДОЛЬСК А-2. Народный музей.

ПОНОМАРЕВКА А-2. Живописная лесистая местность.

ПРЕОБРАЖЕНКА А-1. Родина русского историка и писателя Н. М. Карамзина (1766-1826).

РАТЧИНО А-2. Крестьянские волнения 1905 г. Вблизи села выходы мела.

САГАРЧИН Б-2. Место боя 9 января 1919 г. Туркестанской армии с белоказаками.

САКМАРА Б-2. Сакмарский городок основан в первой четверти XVIII в. яицкими казаками и „сходцами“ из Сибири. В начале октября 1773 г. жители торжественно встретили Е. И. Пугачева. Места ожесточенных боев в годы гражданской войны. Школьный краеведческий музей. Бюст дважды Героя Социалистического Труда В. М. Чердинцева (род. в 1927 г. в селе Архиповка) – механизатора колхоза.

САРА Б-3. Место боя красноармейских отрядов с белоказаками 28 сентября 1918 г.

СОБОЛЕВО Б-1. Место непрерывных боев с ноября 1918 г. по апрель 1919 г. бойцов Чапаевской дивизии с белоказаками. Живописный галерейный лес.

СОЛЬ-ИЛЕЦК Б-2. Здесь родился и провел детские годы русский писатель, революционный демократ М. Л. Михайлов (1829-1865). Родина писателя-драматурга Н. А. Крашенинникова (1878-1941). Районный краеведческий музей. Соленое озеро Развал. Грязевые озера, на базе которых работает курорт (водо-грязелечебница).

СОРОЧИНСК Б-1. В 1833 г. город посетил А. С. Пушкин. Мемориальное здание – штаб 24-й Железной дивизии (1918-1919). Здание Дома культуры, в котором 18 сентября 1919 г. выступал М. И. Калинин. В 1946 г. и 1950 г. бывал писатель А. А. Фадеев. Районный краеведческий музей. Памятники природы – „Красные камни“ и сосновый бор.

СПАССКОЕ Б-3. Место революционного выступления крестьян в 1905 г. Здесь жил и работал естествоиспытатель Э. А. Эверсманн (1794-1860), жил и учился в школе Герой Советского Союза И. Т. Юркин (1923-1943). Школьный краеведческий музей. Пуховязальный промысел. Памятник архитектуры XIX в. – церковь. Живописные места по р. Большой Ик.

СТАРОБОРИСКИНО А-1. Место падения знаменитого метеорита, содержащего капли космической воды (1930).

СЫРТ Б-2. Место разгрома дутовцев красногвардейцами под командованием П. А. Кобозева (16 января 1918 г.).

ТАТАРСКАЯ КАРГАЛА Б-2. Жители активно участвовали в Крестьянской войне 1773-1775 гг. Село посещал в 20-х годах Муса Джалиль, работая инструктором уездного, а затем губернского комитетов ВЛКСМ. Место боя 23 апреля 1919 г. частей Красной Армии с колчаковцами.

ТАТИЩЕВО Б-2. Бывшая крепость была взята штурмом повстанцами Пугачева 27 сентября 1773 г. Здесь 22 марта 1774 г. они потерпели крупное поражение от правительственных войск, после чего им пришлось снять осаду Оренбурга. В 1833 г. село посетил А. С. Пушкин. Памятник А. С. Пушкину. Школьный музей.

ТАШЛА Б-2. В 30-х гг. XIX в. бывал В. И. Даль. Он описал Ташлу в рассказе „Охота на волков“. Братская могила павших в борьбе за Советскую власть.

ТОЦКОЕ А-1. В 1773 г. гарнизон крепости присоединился к повстанцам Пугачева. В 1833 г. село посетил А. С. Пушкин. В 1914-1917 гг. жил чешский писатель-интернационалист Ярослав Гашек.

ТЮЛЬГАН Б-2. Севернее в горах Накас обнажения пород пермско-триасового возраста. Развит карст. Живописные места.

ХАБАРНОЕ Б-3. Памятник отважной разведчице М. П. Корецкой, расстрелянной белоказаками в 1918 г.

ЧЕРНОРЕЧЕНСКОЕ Б-2. Бывшая крепость была взята повстанцами Пугачева без боя 29 сентября 1773 г. Здесь проходила линия Восточного фронта, где весной и летом 1919 г. красноармейские полки обороняли Оренбург. Памятник архитектуры XVIII в. – церковь.

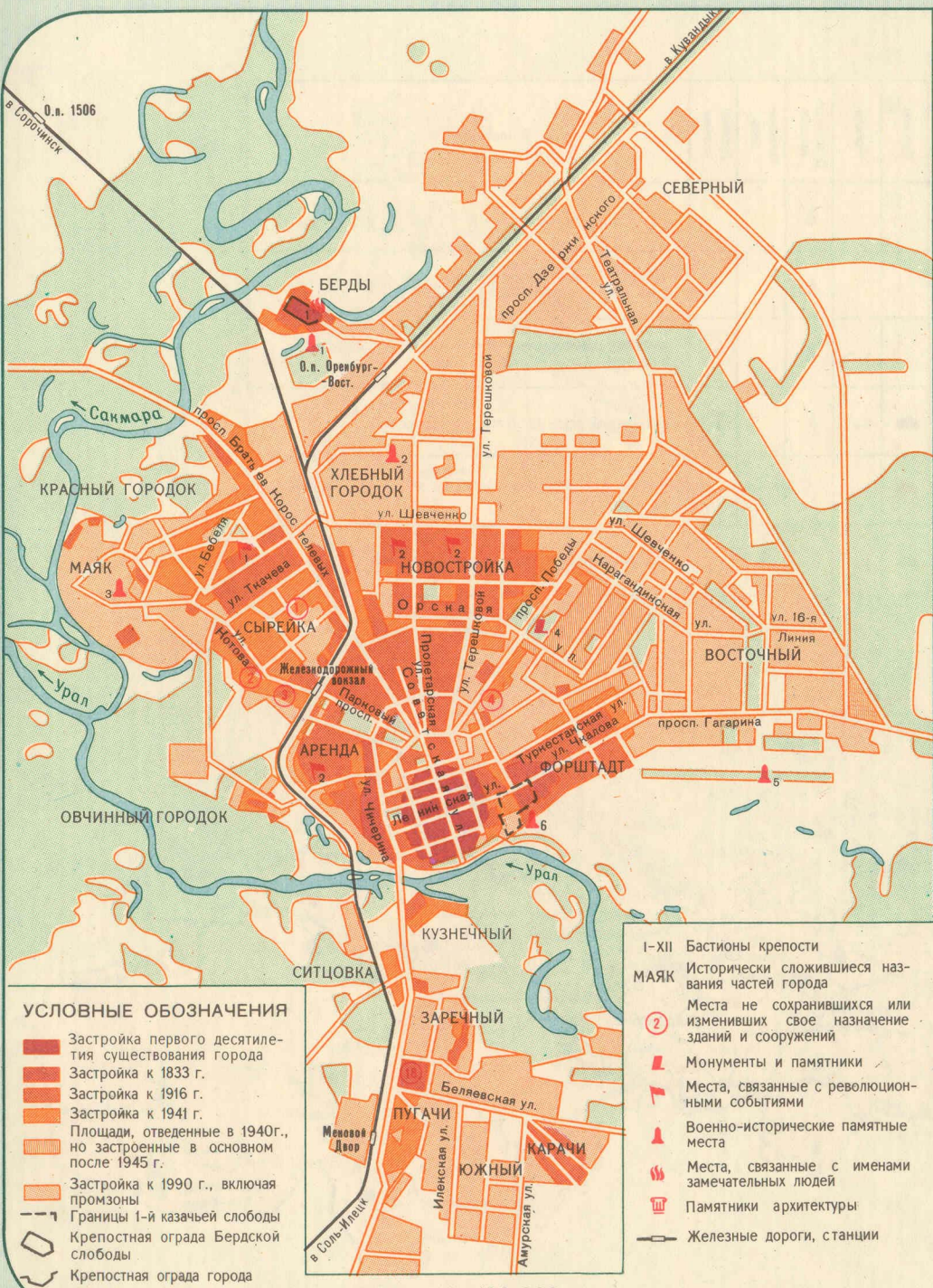
ЧЕСНОКОВКА Б-2. На левом берегу р. Чесноковки видны „Белые горы“ – крутые меловые обнажения, где встречается окаменелая фауна.

ШАРЛЫК А-2. Родина генерал-полковника, дважды Героя Советского Союза А. И. Родимцева (1905-1977).

Бюст А. И. Родимцева. Школьный музей.

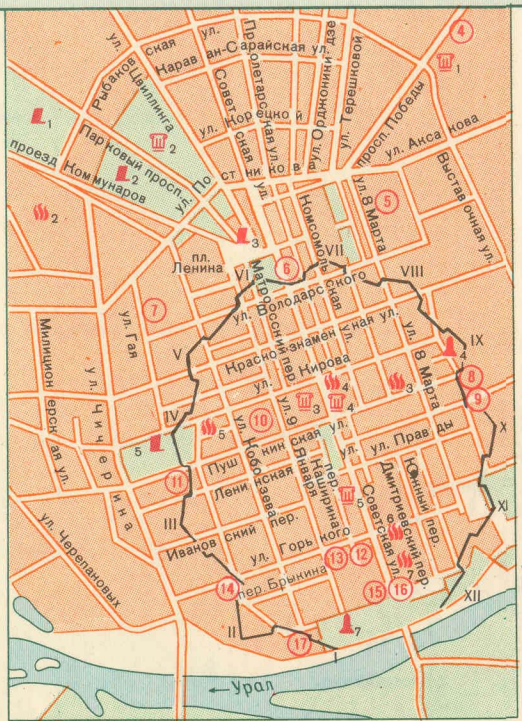
ЮЗЕЕВО А-2. Место разгрома в ноябре 1773 г. правительственных войск повстанцами Пугачева.

ПЛАН ГОРОДА ОРЕНБУРГА И ЕГО ИСТОРИЧЕСКОГО ЦЕНТРА



- УСЛОВНЫЕ ОБОЗНАЧЕНИЯ**
- Застройка первого десятилетия существования города
 - Застройка к 1833 г.
 - Застройка к 1916 г.
 - Застройка к 1941 г.
 - Площади, отведенные в 1940 г., но застроенные в основном после 1945 г.
 - Застройка к 1990 г., включая промзоны
 - Границы 1-й казачьей слободы
 - Крепостная ограда Бердской слободы
 - Крепостная ограда города

- 1-12 Бастионы крепости
- МАЯК
- Исторически сложившиеся названия частей города
- Места не сохранившихся или изменивших свое назначение зданий и сооружений
- Монументы и памятники
- Места, связанные с революционными событиями
- Военно-исторические памятные места
- Места, связанные с именами замечательных людей
- Памятники архитектуры
- Железные дороги, станции



- БАСТИОНЫ КРЕПОСТИ**
- | | |
|--------------------------|----------------------------------|
| I Нагорный (полубастион) | VII Галофеевский |
| II Торговый | VIII Фон Штокманский |
| III Бердский | IX Никольский |
| IV Провиантский | X Неплюевский |
| V Воскресенский | XI Успенский |
| VI Губернский | XII Преображенский (полубастион) |

- МОНУМЕНТЫ И ПАМЯТНИКИ**
- Памятник на братской могиле красногвардейцев, павших в 1918-1919 гг.
 - Стела на братской могиле красногвардейцев татар и башкир, павших 4-го апреля 1918 г. во время белоказачьего набега
 - Памятник на братской могиле жертв белоказачьего набега 4-го апреля 1918 г.
 - Мемориал оренбуржцам, павшим в годы Великой Отечественной войны 1941-1945 гг. (скульп. Н. А. Ишмухаметов, арх. А. И. Агафонов, худ. В. Е. Литвиненко, А. М. Прытков, 1985 г.)
 - Мемориал „Павшим за Советскую Родину“ (скульп. Ю. В. Александров, Ю. Л. Чернов, арх. А. А. Андреев, 1973 г.)

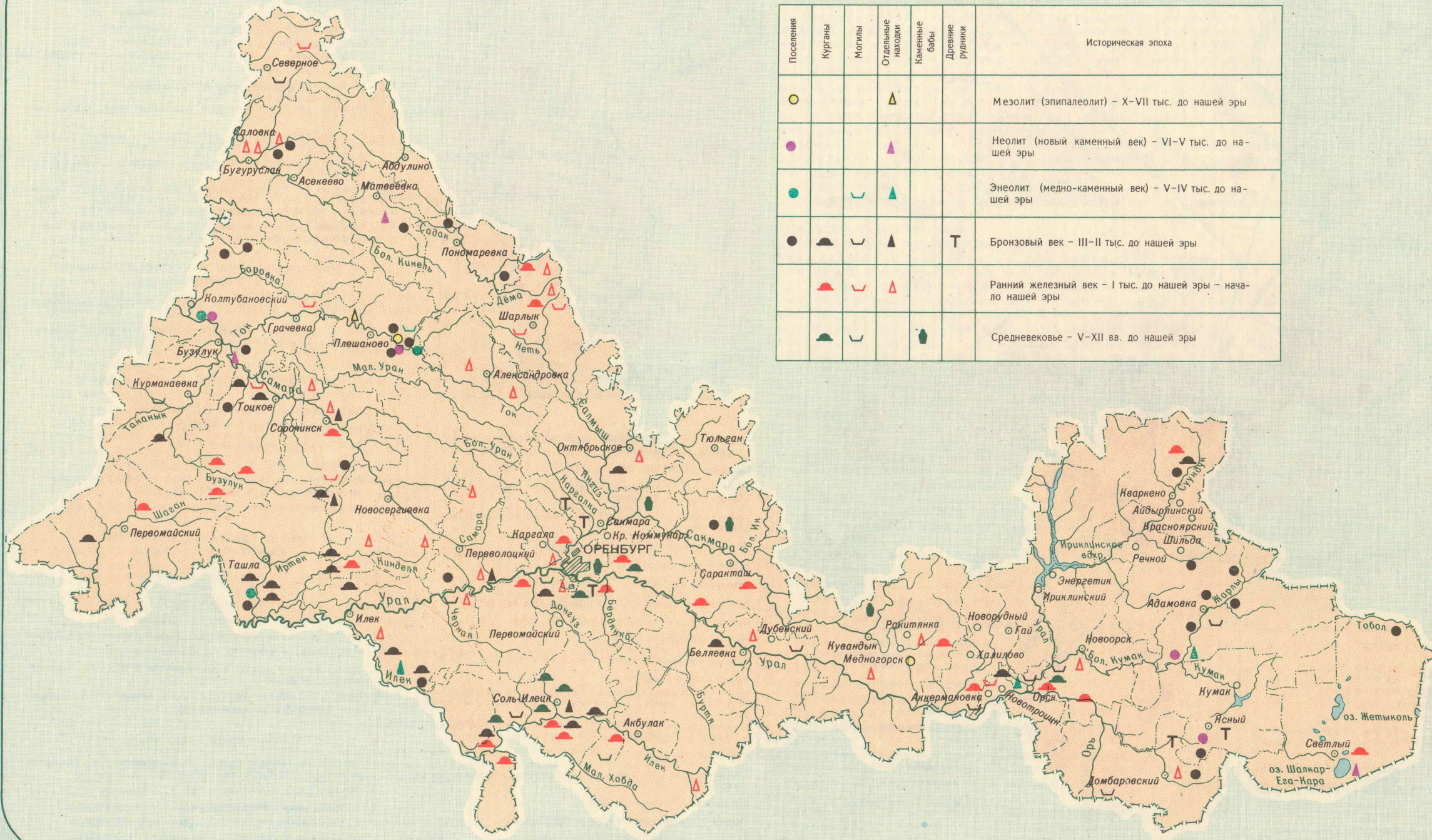
- МЕСТА, СВЯЗАННЫЕ С РЕВОЛЮЦИОННЫМИ СОБЫТИЯМИ**
- Место дома К. Н. Котова, где в 1917 г. помещался подпольный штаб Красной гвардии
 - Районы, где в 1917 г. проходили заседания нелегальных кружков, собрания отрядов Красной гвардии

- ВОЕННО-ИСТОРИЧЕСКИЕ ПАМЯТНЫЕ МЕСТА**
- Место лагеря повстанцев зимой 1773-1774 гг.
 3. Наблюдательные посты Е. И. Пугачева
 4. Артиллерийский деловой двор (1750-е гг.)
 5. Место лагеря пугачевцев осенью 1773 г.
 6. Место Георгиевской церкви, на паперти которой пугачевцы устанавливали батарею для обстрела города
 7. Место, где были окопы защитников города в 1919 г.

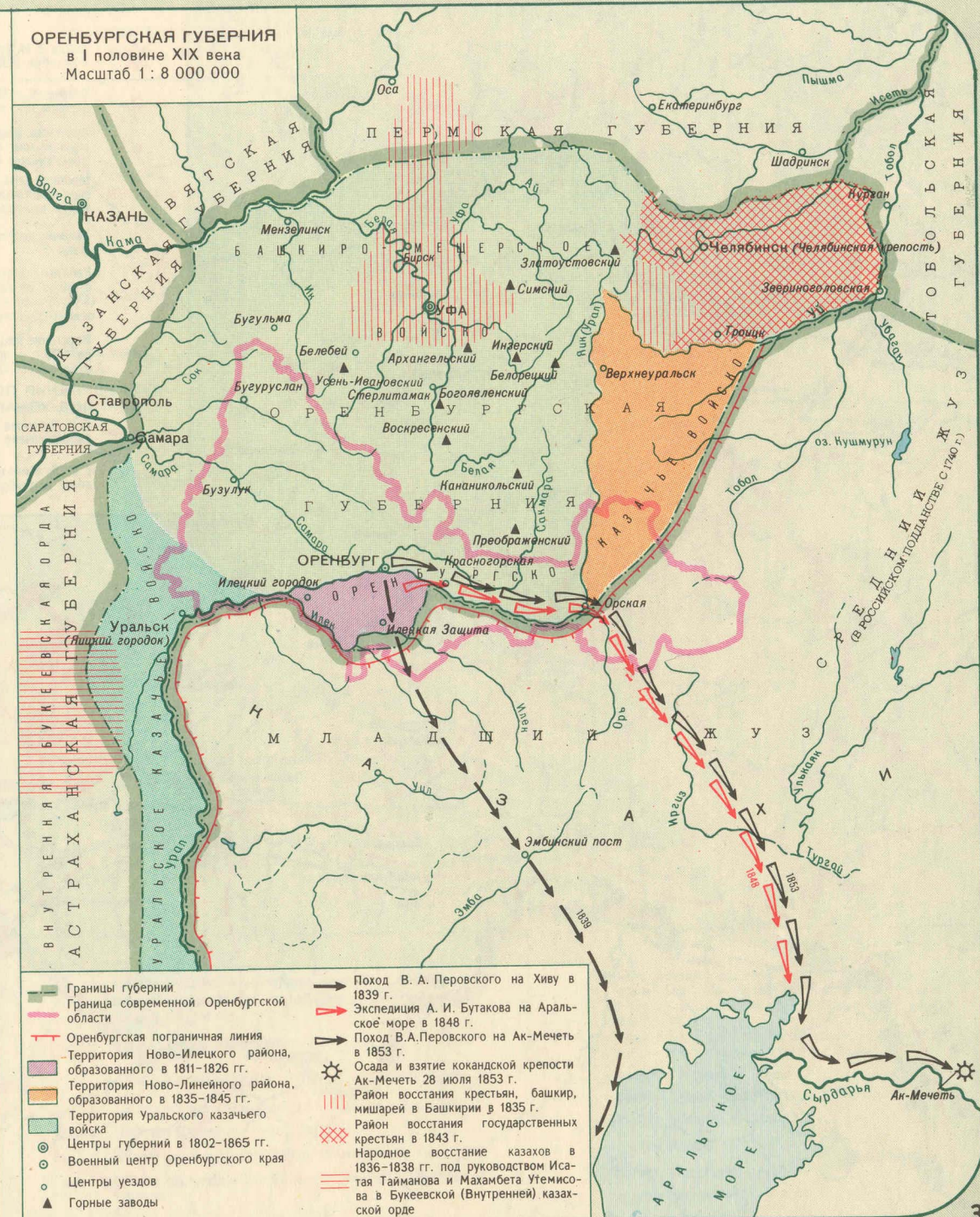
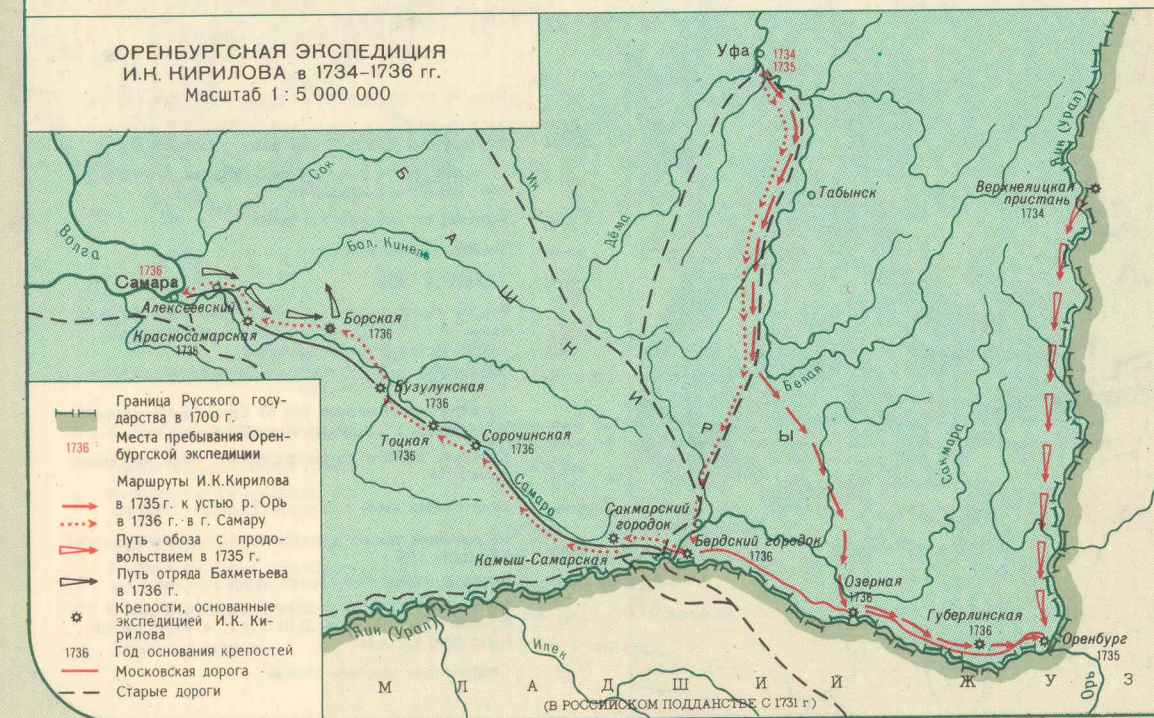
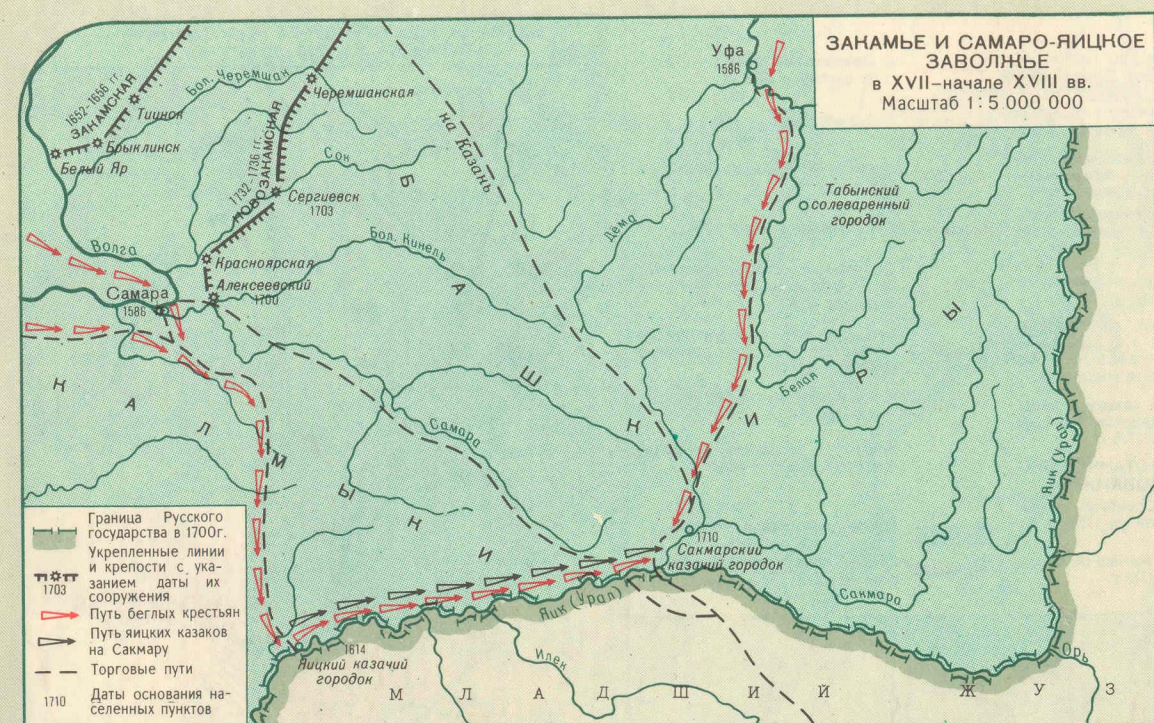
- МЕСТА, СВЯЗАННЫЕ С ИМЕНАМИ ЗАМЕЧАТЕЛЬНЫХ ЛЮДЕЙ**
- Место дома, в котором была „Золотая палата“ – ставка Е. И. Пугачева с октября 1773 г. по март 1774 г.
 - Место дома, в котором в январе-апреле 1850 г. жил Т. Г. Шевченко
 - Дом, в котором часто бывал Т. Г. Шевченко
 - Дом, в котором бывали В. И. Даль, В. А. Жуковский, А. Н. Плещеев
 - Дом, в котором в 1918-1919 гг. учился Муса Джалиль
 - Дом, в котором родился и жил в детстве А. И. Берг, инженер-адмирал, академик
 - Здесь в 1743-1767 гг. жил П. И. Рычков, первый член-корреспондент Петербургской Академии Наук

- ПАМЯТНИКИ АРХИТЕКТУРЫ**
- Бывшая водонапорная башня – первенец крупного строительства советского Оренбурга, 1927-1928 гг. (арх. И. В. Рянгин)
 - Караван-Сарай, 1838-1846 гг. (арх. А. П. Брюллов)
 - Гостинный двор, 1750-1754 гг.; перестроен в 1870-1880 гг.
 - Здание Областного краеведческого музея, 1836-1838 гг.
 - Здание бывшего Общественного собрания, 1836-1841 гг.

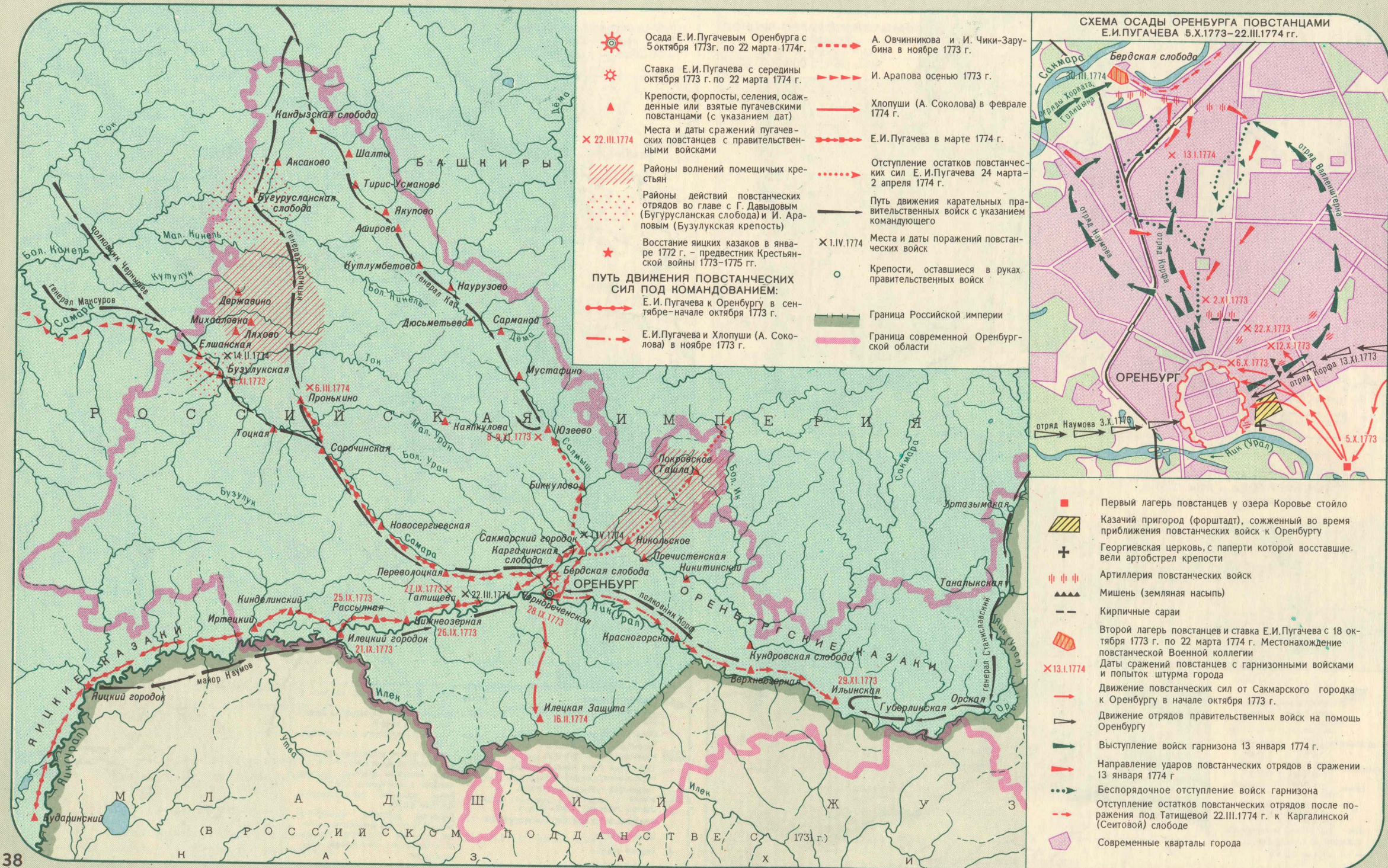
- МЕСТА НЕ СОХРАНИВШИХСЯ ИЛИ ИЗМЕНИВШИХ СВОЕ НАЗНАЧЕНИЕ ЗДАНИЙ И СООРУЖЕНИЙ**
- Сушка кож во 2-й пол. XIX в. – нач. XX в.
 - „Чугунолитейное заведение“ (сер. XIX в.) – первое промышленное предприятие Оренбурга
 - „Англиканский дом“ (нач. XIX в.); училище земледелия и лесоводства (1836-1867)
 - Район расположения ветряных мельниц
 - Конно-сенная площадь (2-я пол. XIX в.)
 - Сакмарские ворота
 - Хлебная или Хлебно-Соляная площадь (2-я пол. XIX в. – нач. XX в.)
 - Орские ворота (2-е место ворот)
 - Орские ворота (1-е место ворот)
 - Главная рыночная площадь (конец XVIII в. – XIX в.)
 - Чернореченские ворота
 - Дома Пограничной комиссии и киргизская школа, где в 1850-1857 гг. учился просветитель казахского народа И. Алтынсарин
 - Нижние казармы (XVIII-XIX вв.), где находился Т. Г. Шевченко в первые дни пребывания в Оренбурге в июне 1847 г.
 - Уральские или Водяные ворота
 - Губернаторский дом, где жил И. И. Неплюев, основатель города Оренбурга
 - Губернская канцелярия в XVIII в.
 - Первая городская электростанция (1900 г.)
 - Меновой двор, построенный в 1750-1754 гг.



Масштаб 1 : 2 500 000

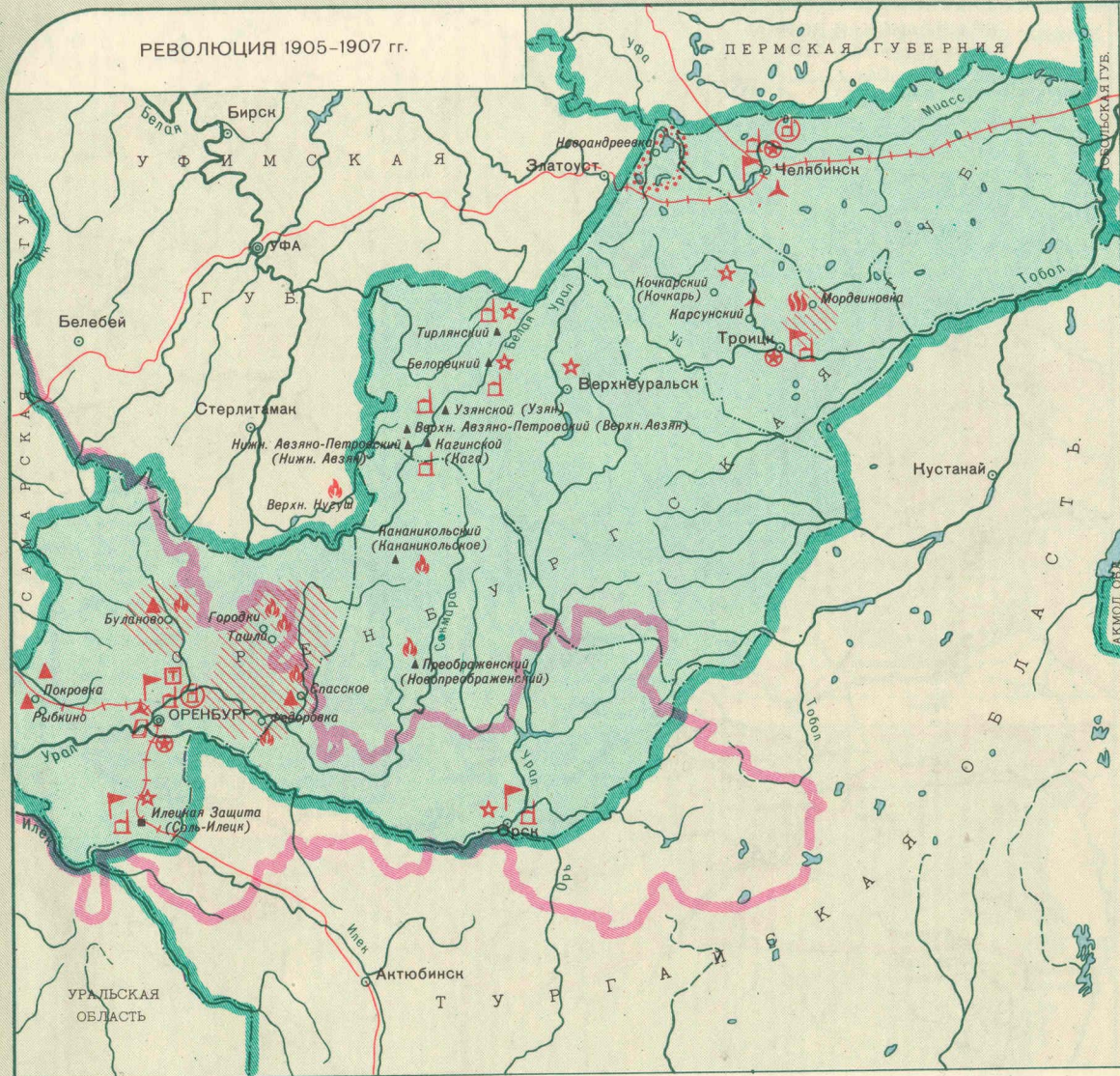


КРЕСТЬЯНСКАЯ ВОЙНА 1773–1775 гг. ПОД ПРЕДВОДИТЕЛЬСТВОМ Е.И. ПУГАЧЕВА НА ТЕРРИТОРИИ ОРЕНБУРГСКОЙ ОБЛАСТИ



Масштаб 1 : 2 500 000

РЕВОЛЮЦИЯ 1905–1907 гг.

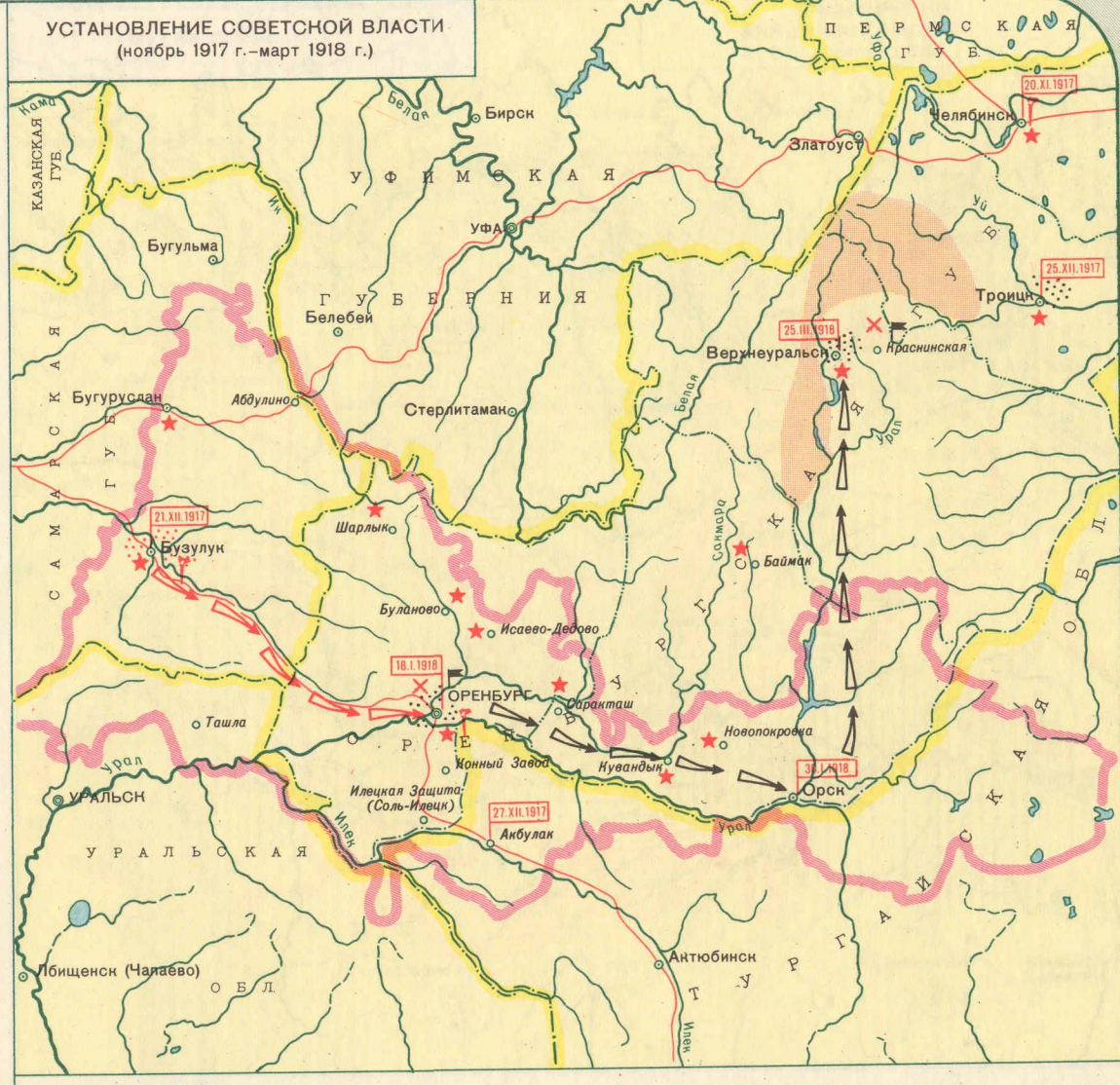


- ★ Социал-демократические кружки
- ⊕ Социал-демократические группы
- ▲ Крестьянские революционные кружки
- ▣ Подпольные типографии
- ▢ Издание легальных социал-демократических газет
- ▢ Митинги и демонстрации
- ▢ Забастовки рабочих

- ⊙ Выступление рабочих района золотых приисков
- ⊙ Всероссийская политическая стачка в октябре 1905 г.
- ⊙ Железные дороги, охваченные всеобщей октябрьской забастовкой
- ⊙ Выступления крестьян
- ⊙ Крестьянские восстания
- ⊙ Районы крестьянских волнений
- ⊙ Волнения в войсках

- Границы губерний и областей
- Границы уездов Оренбургской губернии
- ⊙ Губернские города
- Уездные города
- Безуездный город
- ▲ Заводы
- Прочие населенные пункты
- Современная граница области

УСТАНОВЛЕНИЕ СОВЕТСКОЙ ВЛАСТИ
(ноябрь 1917 г. – март 1918 г.)

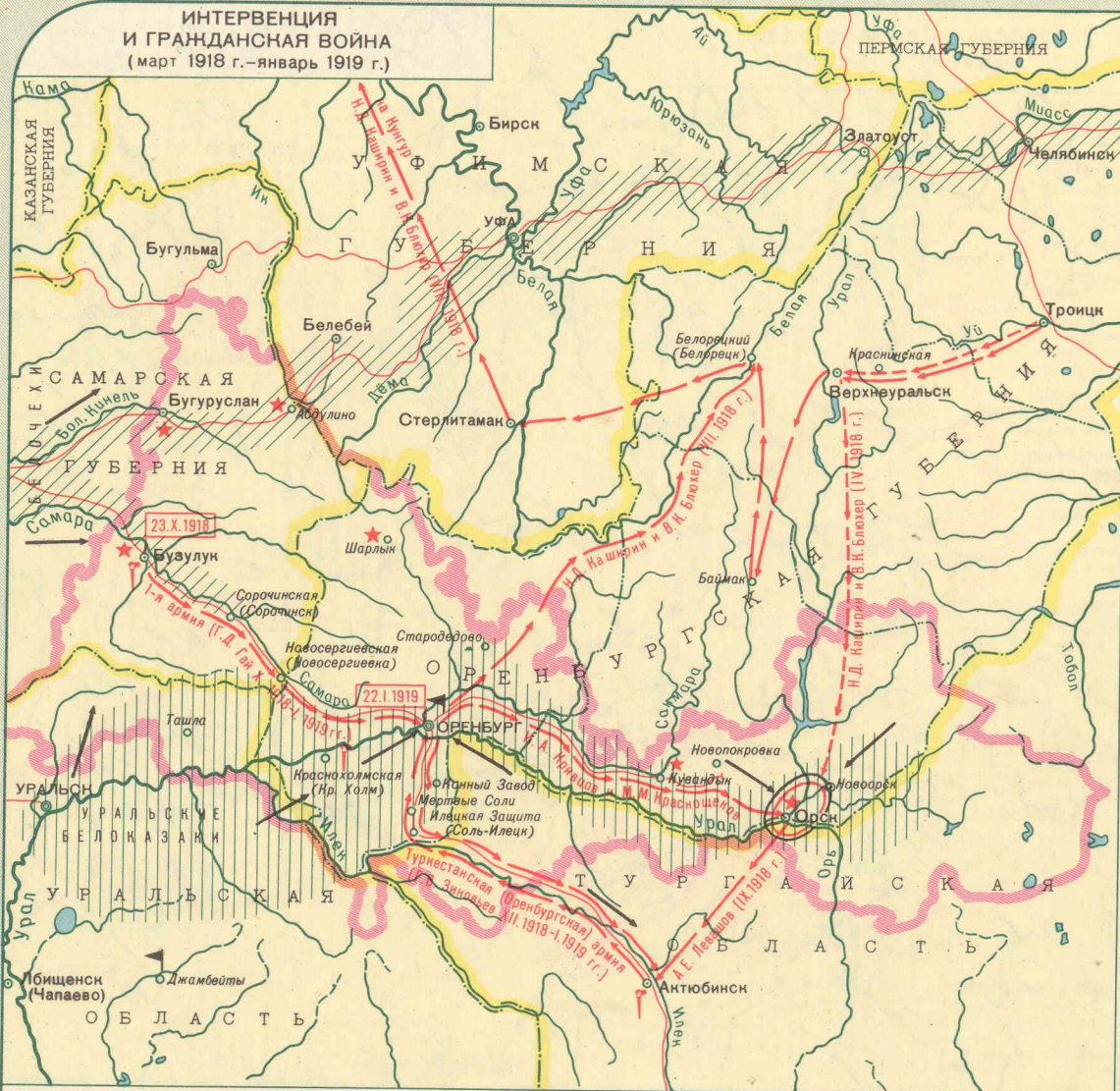


- ★ Место формирования красногвардейских отрядов
- ★ Место возникновения красногвардейских отрядов в январе–марте 1918 г.
- 18.I.1918 Даты установления Советской власти
- 18.I.1918 Революционные центры борьбы с контрреволюцией
- 18.I.1918 Движение красногвардейских отрядов в январе 1918 г.
- 18.I.1918 Бегство Дутова из Оренбурга
- 18.I.1918 Места сосредоточения контрреволюционных сил
- 18.I.1918 Места нахождения контрреволюционного правительства Дутова

- ✕ Места разгрома дутовцев
- Территория, где Советская власть установилась в период с конца ноября 1917 г. до середины марта 1918 г.
- Территория, где Советская власть установилась в период с середины марта по апрель 1918 г.
- Границы губерний и областей
- Границы уездов Оренбургской губернии
- ⊙ Центры губерний и областей
- Центры уездов
- Прочие населенные пункты
- Современная граница области

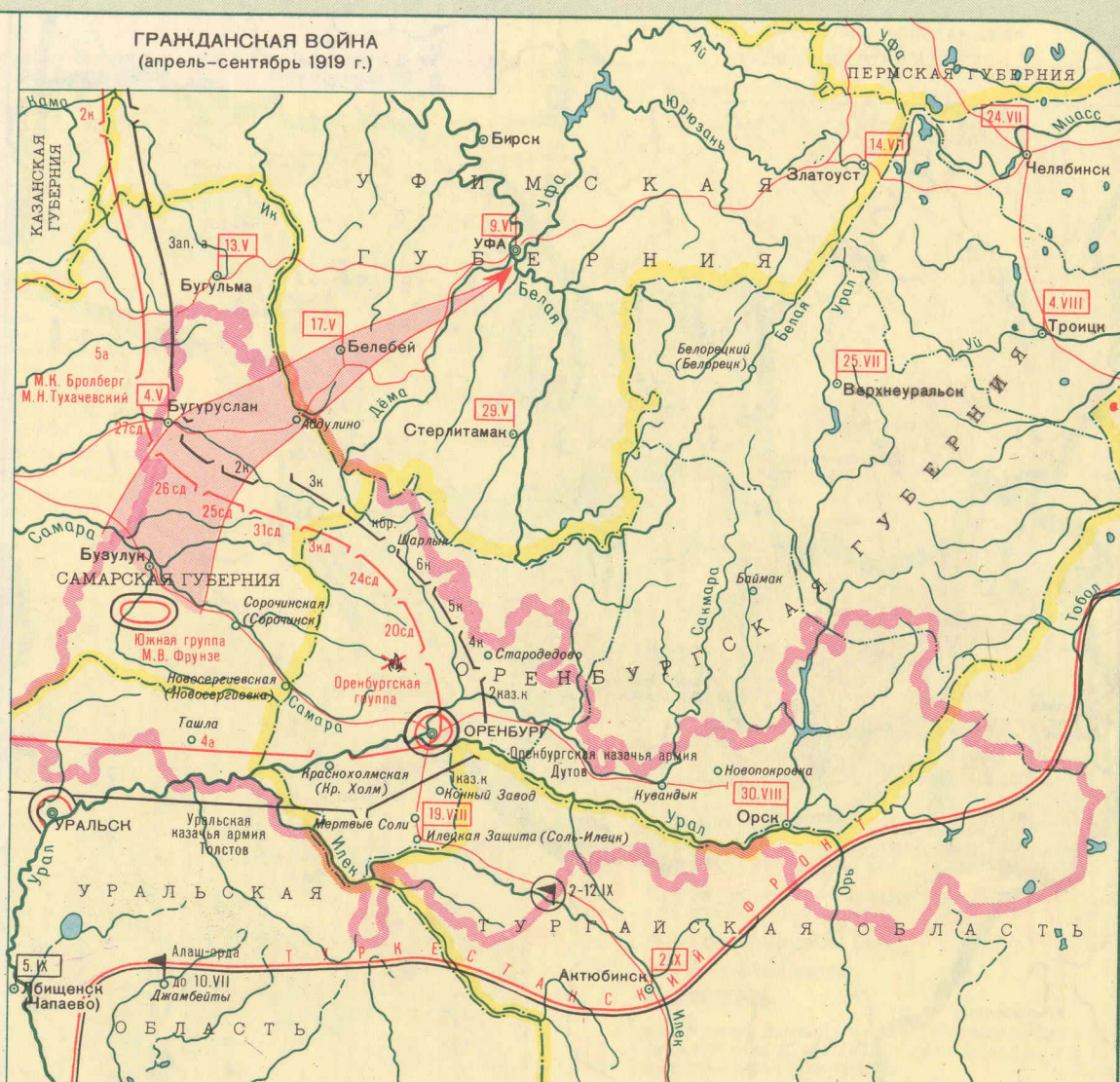
Масштаб 1:5000 000

ИНТЕРВЕНЦИЯ И ГРАЖДАНСКАЯ ВОЙНА (март 1918 г. – январь 1919 г.)



- ↑ Места восстаний против белогвардейцев
- ★ Места возникновения красногвардейских отрядов в мае 1918 г.
- Оборона Орска VII–IX. 1918 г.
- Движение красногвардейских соединений и армий
- - - Движение отрядов Н. Д. Каширина и В. К. Блюхера в апреле 1918 г.
- 22.I.1919 Даты освобождения городов Красной Армией
- ▲ Местонахождение правительства Алаш-орды
- Действия войск интервентов и белогвардейцев
- Район белогвардейских восстаний
- Район восстания чехословацкого корпуса
- Центры губерний и областей
- Центры уездов
- Прочие населенные пункты
- Границы губерний и областей
- Границы уездов Оренбургской губернии
- Современная граница области

ГРАЖДАНСКАЯ ВОЙНА (апрель – сентябрь 1919 г.)



- Линия фронта к 29.04.1919 г.
- Направление удара Красной Армии
- ★ Разгром 4 корпуса колчаковских войск 26.04.1919 г. под Оренбургом
- 29.V Даты освобождения городов Красной Армией
- Оборона Уральска и Оренбурга до 10.07.1919 г.
- ▲ Место и дата пленения остатков Южной армии Колчака
- Линия фронта к началу сентября 1919 г.
- 5.IX Место и дата гибели В. И. Чапаева
- ▲ Местонахождение правительства Алаш-орды
- Центры губерний и областей
- Центры уездов
- Прочие населенные пункты
- Границы губерний и областей
- Границы уездов Оренбургской губернии
- Современная граница области
- ▲ Сокращения, принятые на карте
- Зап. а Западная армия
- кбр. Кавалерийская бригада
- кд Кавалерийская дивизия
- каз.к Казачий корпус
- к Корпус
- сд Стрелковая дивизия

Масштаб 1 : 5 000 000